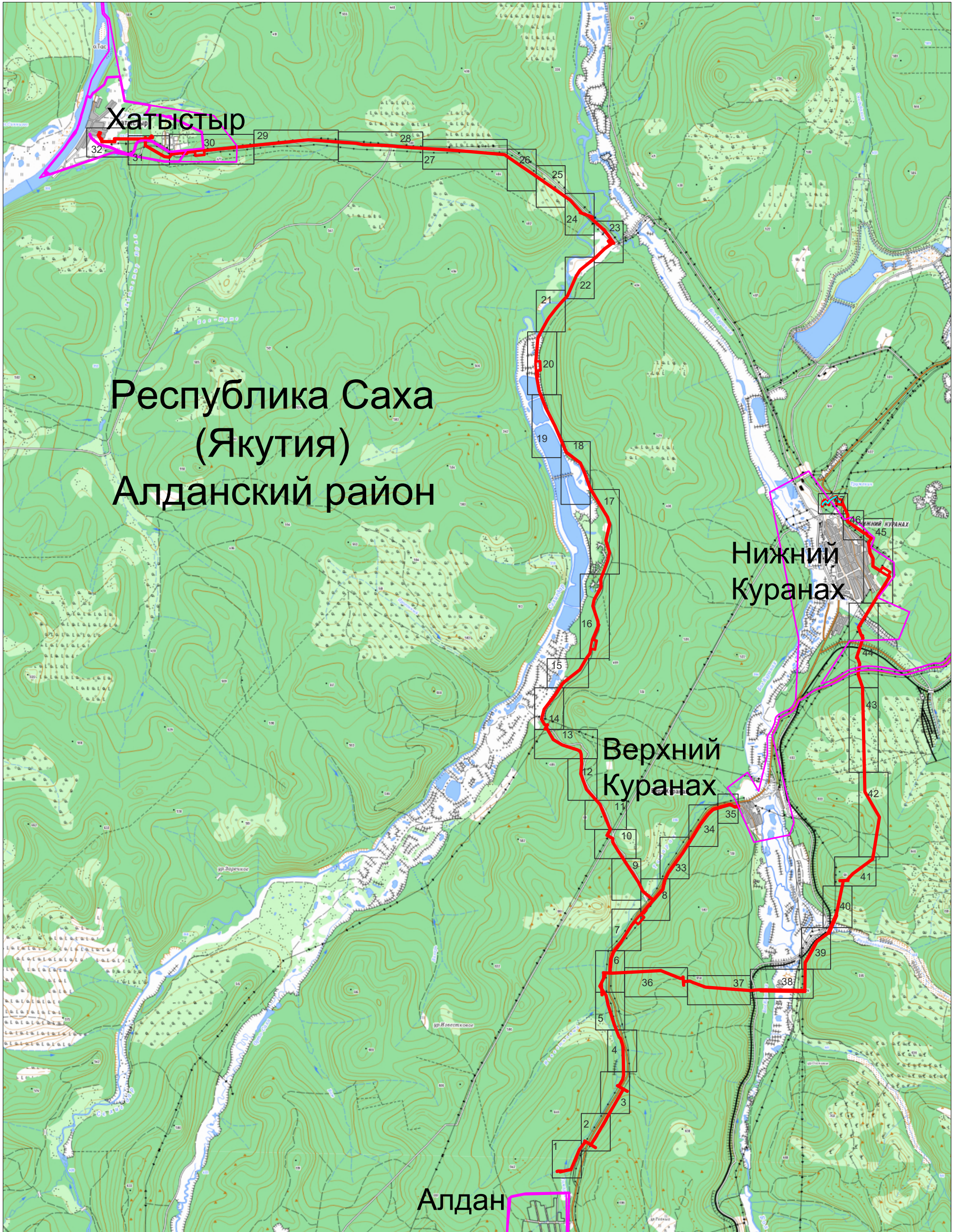



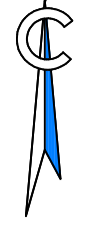


# Схема расположения границ публичного сервитута

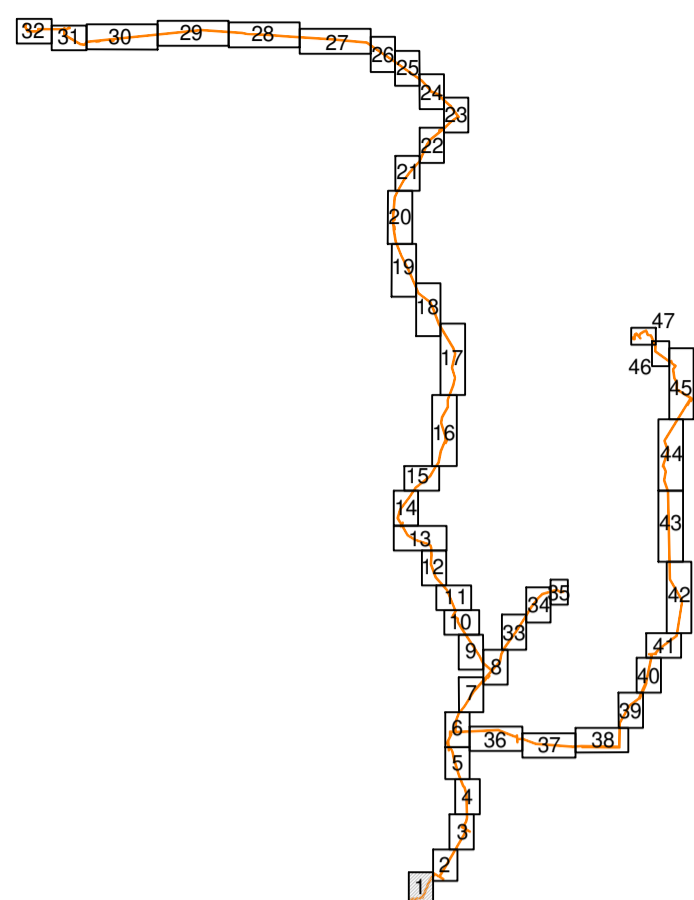


## Условные обозначения

-  - проектные границы публичного сервитута;
-  - установленные границы административно-территориальных образований
-  - проектное местоположение инженерного сооружения



### Схема совмещения листов

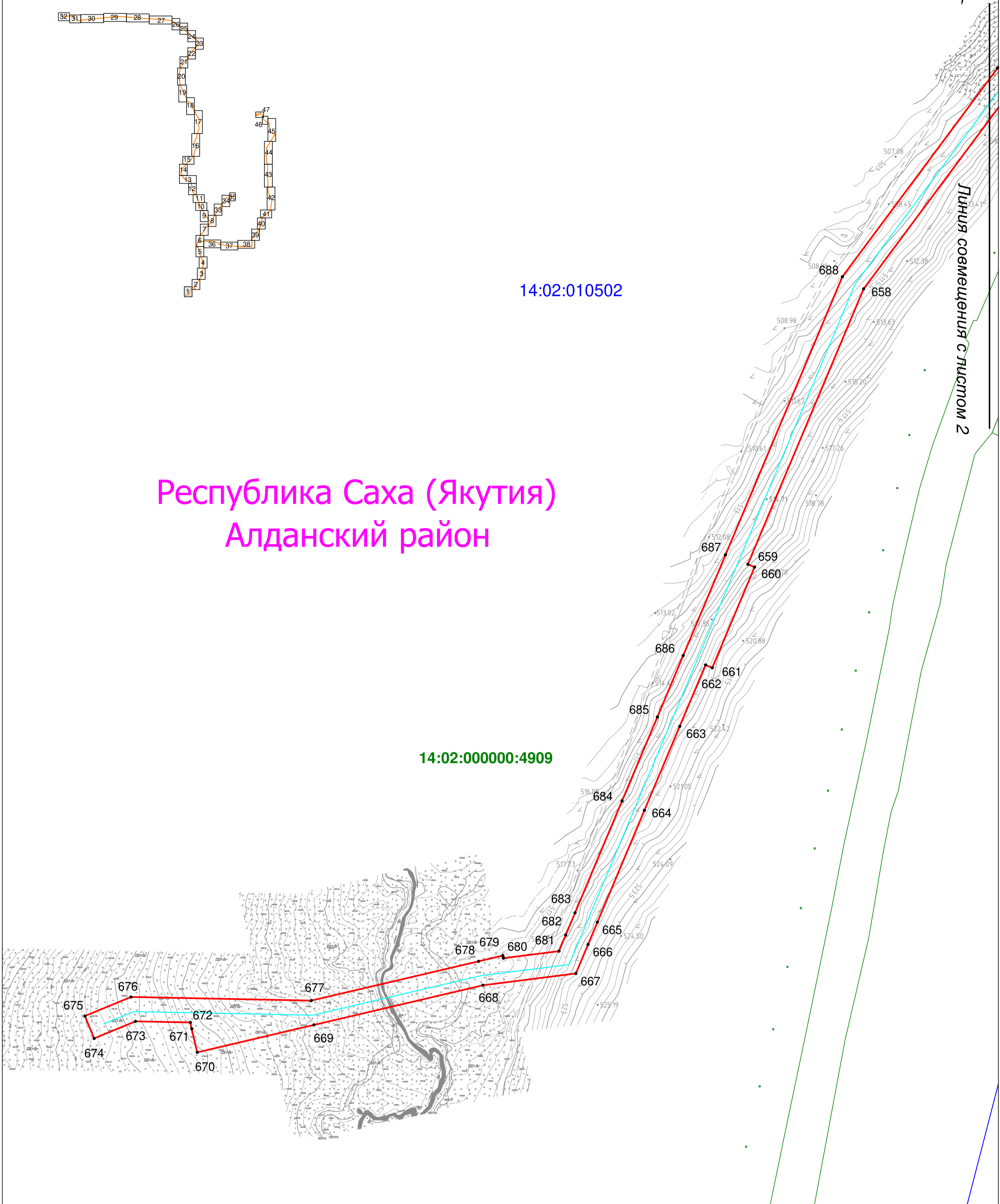


14:02:010502

# Республика Саха (Якутия) Алданский район

14:02:000000:4909

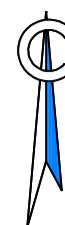
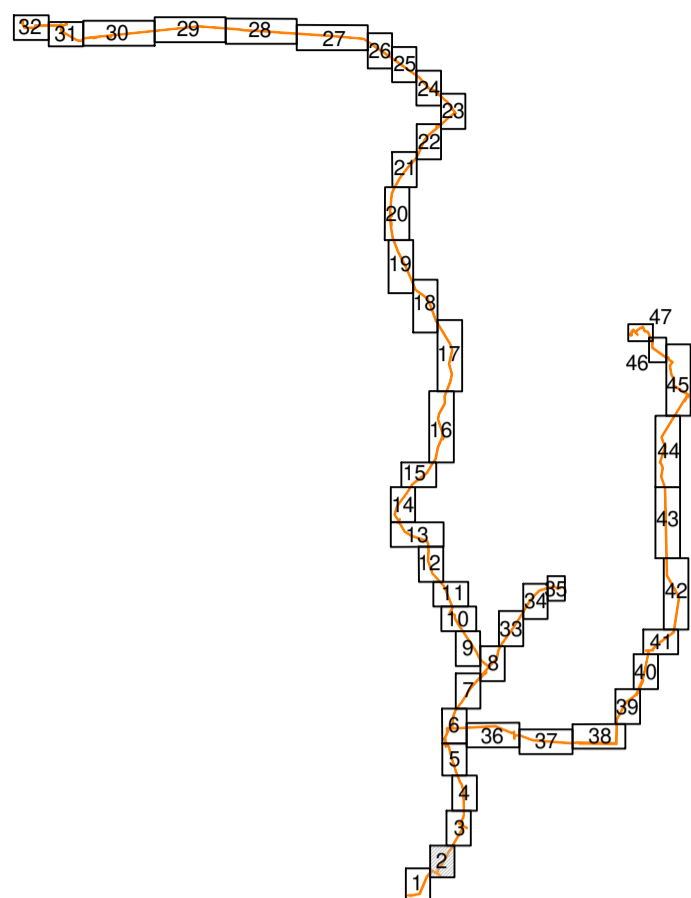
Длина совмещения с листом 2



**Условные обозначения**

	проектные границы публичного сервитута;
	проектное местоположение инженерного сооружения
	границы существующих земельных участков, учтенных в Едином государственном реестре недвижимости
	границы и номер кадастрового квартала
	характерная точка и номер проектных границ публичного сервитута

Схема совмещения листов



14:02:010502

14:02:010205







14:02:000000:5083

14:02:000000:4909

Республика Саха (Якутия)  
Алданский район

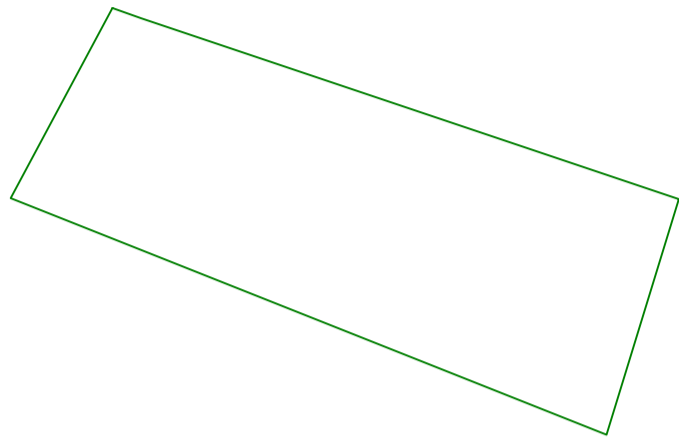
14:02:010201

Линия совмещения  
с листом 1

- Условные обозначения
-  проектные границы публичного сервитута;
  -  установленные границы административно-территориальных образований;
  -  проектное местоположение инженерного сооружения;
  -  границы существующих земельных участков, учтенных в Едином государственном реестре недвижимости;
  -  границы и номер кадастрового квартала;
  -  характерная точка и номер проектных границ публичного сервитута

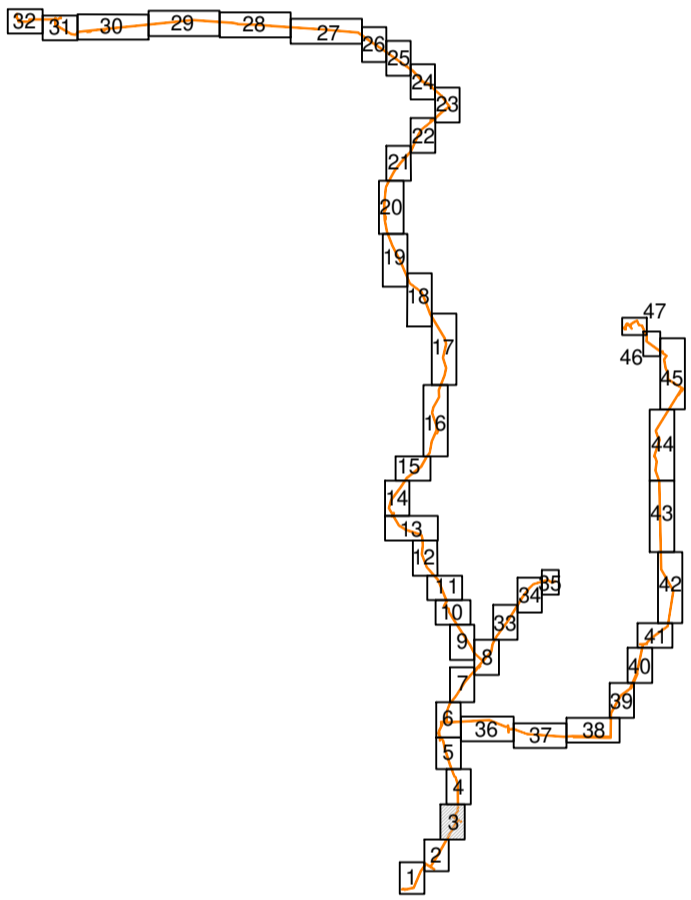


# Республика Саха (Якутия) Алданский район



14:02:010502

Схема совмещения листов



14:02:000000:5083

14:02:000000:4677


14:02:000000:4909

14:02:010205

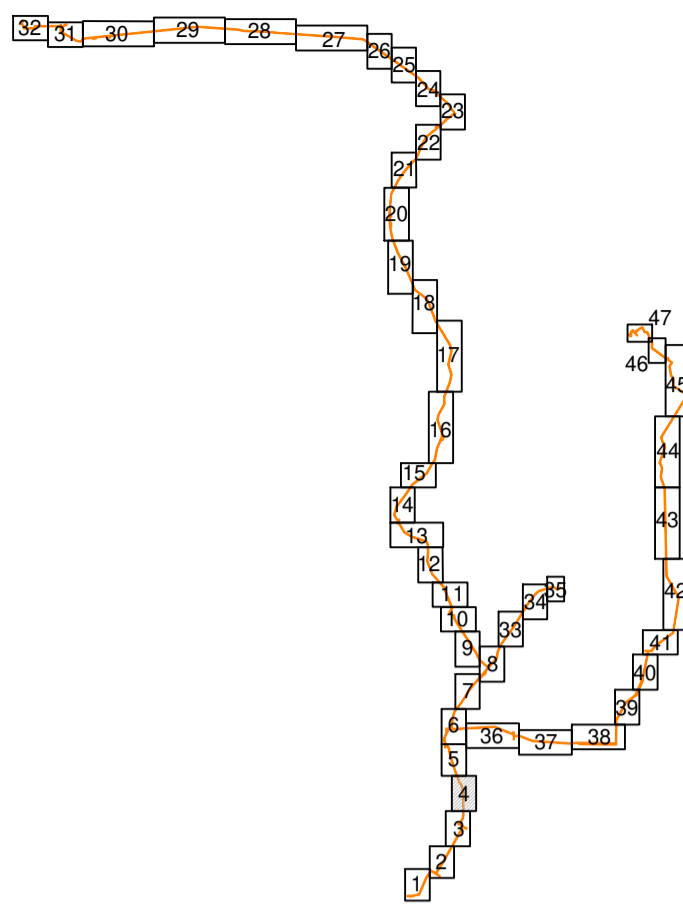
Линия совмещения с листом 2

**Условные обозначения**

- проектные границы публичного сервитута;
- установленные границы административно-территориальных образований;
- проектное местоположение инженерного сооружения;
- границы существующих земельных участков, учтенных в Едином государственном реестре недвижимости;
- границы и номер кадастрового квартала;
- характерная точка и номер проектных границ публичного сервитута



### Схема совмещения листов



Линия совмещения с листом 5

14:02:010502

14:02:010502:21

14:02:000000:4677

14:02:000000:4909

14:02:000000:4677

# Республика Саха (Якутия) Алданский район

14:02:010205

Линия совмещения с листом 3

**Условные обозначения**

- проектные границы публичного сервитута;
- установленные границы административно-территориальных образований;
- проектное местоположение инженерного сооружения;
- границы существующих земельных участков, учтенных в Едином государственном реестре недвижимости;
- границы и номер кадастрового квартала;
- характерная точка и номер проектных границ публичного сервитута



721 720

718

602

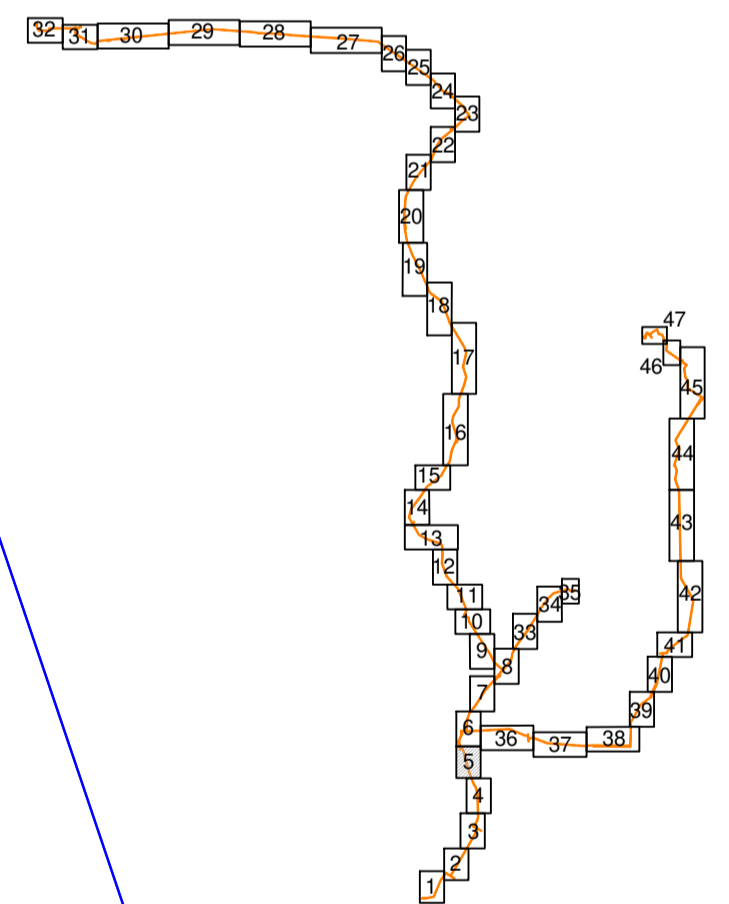
603

14:02:010205

14:02:000000:4909

14:02:010502

Схема совмещения листов



Республика Саха (Якутия)  
Алданский район

- Условные обозначения
- проектные границы публичного сервитута;
  - установленные границы административно-территориальных образований;
  - проектное местоположение инженерного сооружения;
  - границы существующих земельных участков, учтенных в Едином государственном реестре недвижимости;
  - границы и номер кадастрового квартала;
  - характерная точка и номер проектных границ публичного сервитута

Линия совмещения с листом 7


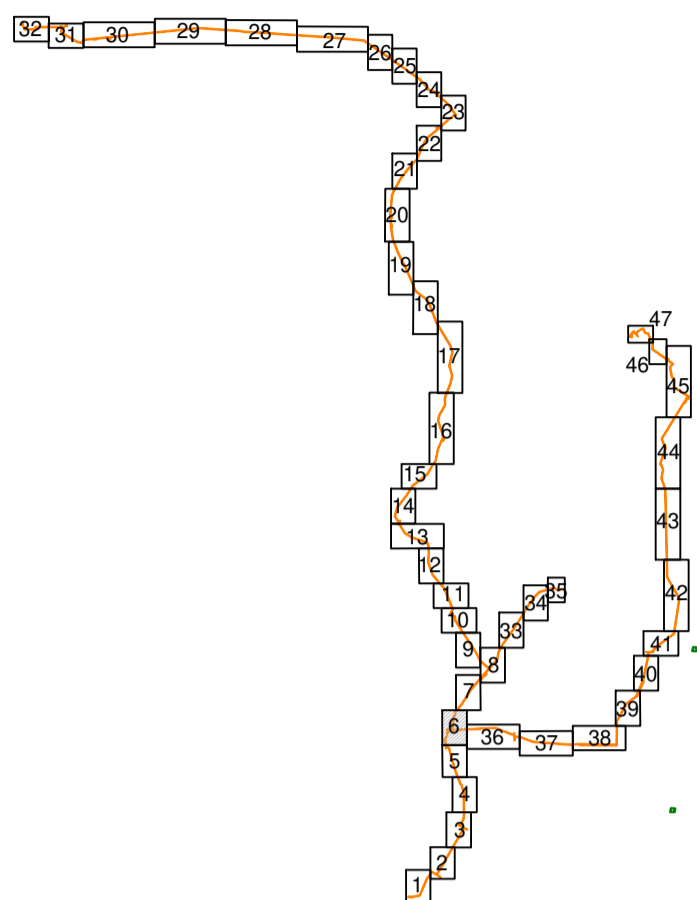


Схема совмещения листов



14:02:010502

14:02:010205

# Республика Саха (Якутия) Алданский район

14:02:000000:5083

14:02:000000:5703

14:02:000000:4909

14:02:000000:4677

14:02:000000:5090

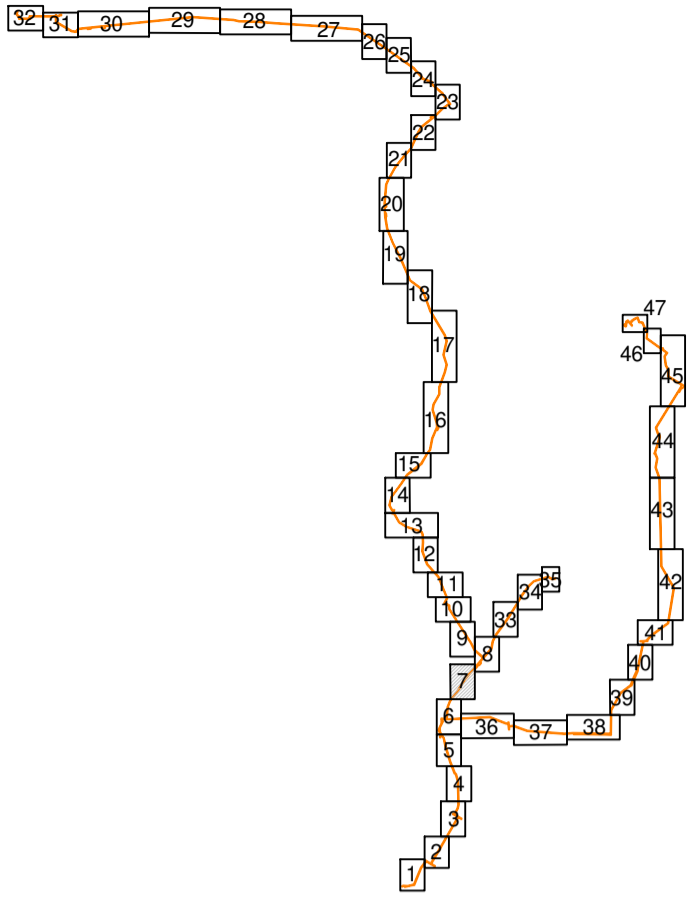
Линия совмещения с листом 5

Линия совмещения с листом 36

**Условные обозначения**

- проектные границы публичного сервитута;
- установленные границы административно-территориальных образований;
- проектное местоположение инженерного сооружения;
- границы существующих земельных участков, учтенных в Едином государственном реестре недвижимости;
- границы и номер кадастрового квартала;
- характеристика точки и номер проектных границ публичного сервитута.

Схема совмещения листов




14:02:010502

Республика Саха (Якутия)  
Алданский район

14:02:000000:4909

14:02:010205



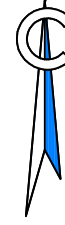
Линия совмещения с листом 8

Линия совмещения с листом 6

Условные обозначения

- проектные границы публичного сервитута
- установленные границы административно-территориальных образований
- проектное местоположение инженерного сооружения
- 1:02:000000:18 — границы существующих земельных участков, учтенных в Едином государственном реестре недвижимости
- 14:02:100501 — границы и номер кадастрового квартала
- — характерная точка и номер проектных границ публичного сервитута





Линия совмещения с листом 33

Линия совмещения с листом 9

14:02:010502

14:02:000000:5083

14:02:000000:4677

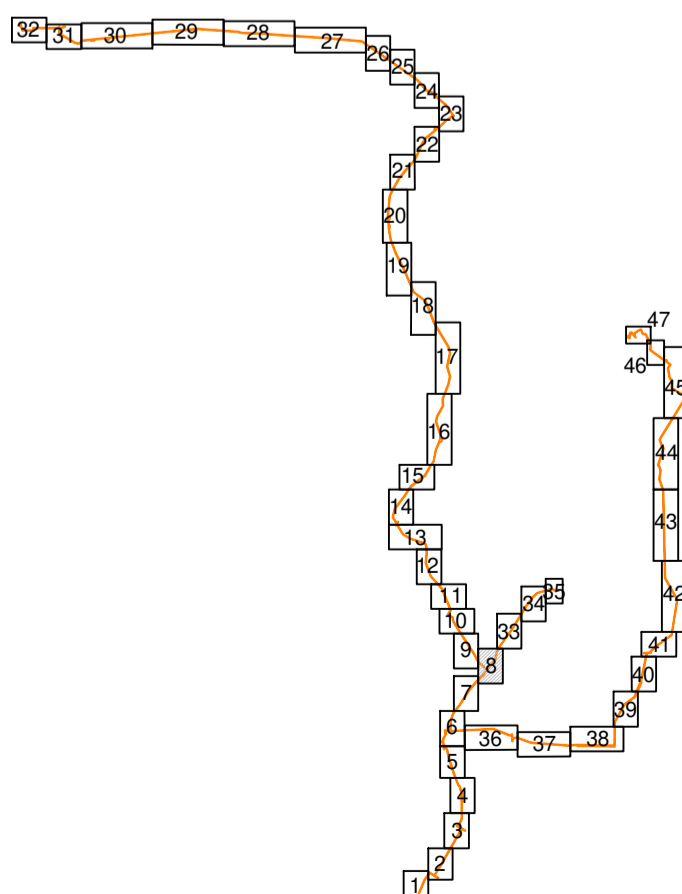
14:02:000000:4909

Республика Саха (Якутия)  
Алданский район


Линия совмещения с листом 7

14:02:010205

Схема совмещения листов



Условные обозначения	
	проектные границы публичного сервитута;
	установленные границы административно-территориальных образований
	проектное местоположение инженерного сооружения
	границы существующих земельных участков, учтенных в Едином государственном реестре недвижимости
	границы и номер кадастрового квартала
	характерная точка и номер проектных границ публичного сервитута



Линия совмещения с листом 10

14:02:000000:4909

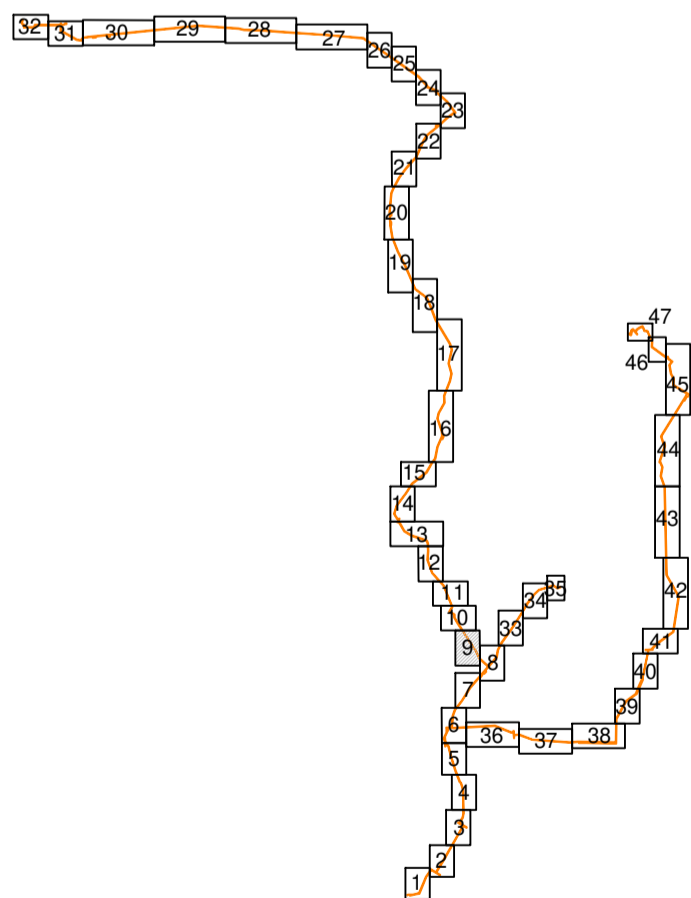
14:02:010502:139

14:02:010502

# Республика Саха (Якутия) Алданский район

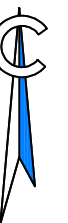
Линия совмещения с листом 8

Схема совмещения листов



**Условные обозначения**

- проектные границы публичного сервитута;
- установленные границы административно-территориальных образований;
- проектное местоположение инженерного сооружения;
- границы существующих земельных участков, учтенных в Едином государственном реестре недвижимости;
- границы и номер кадастрового квартала;
- характерная точка и номер проектных границ публичного сервитута.

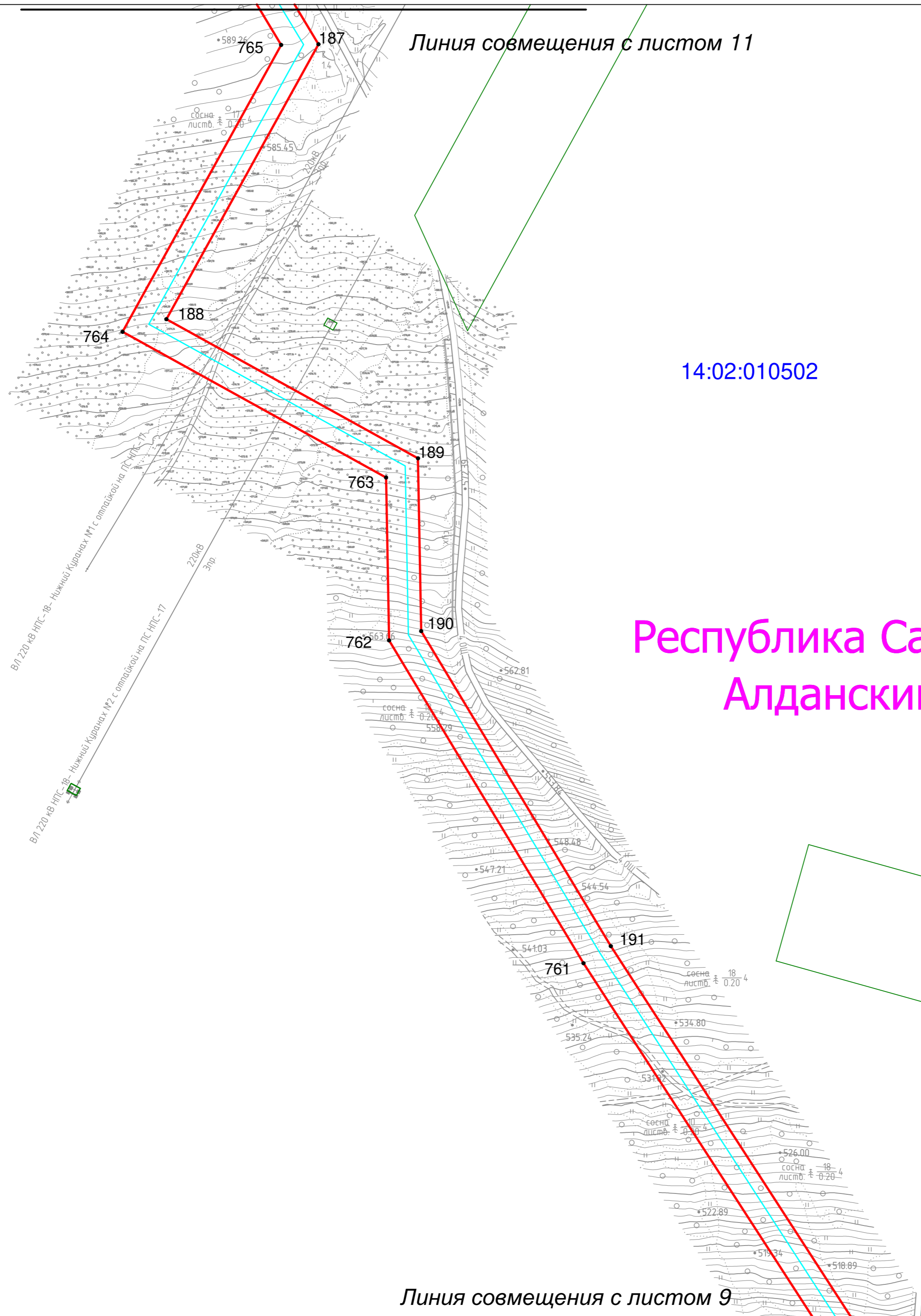
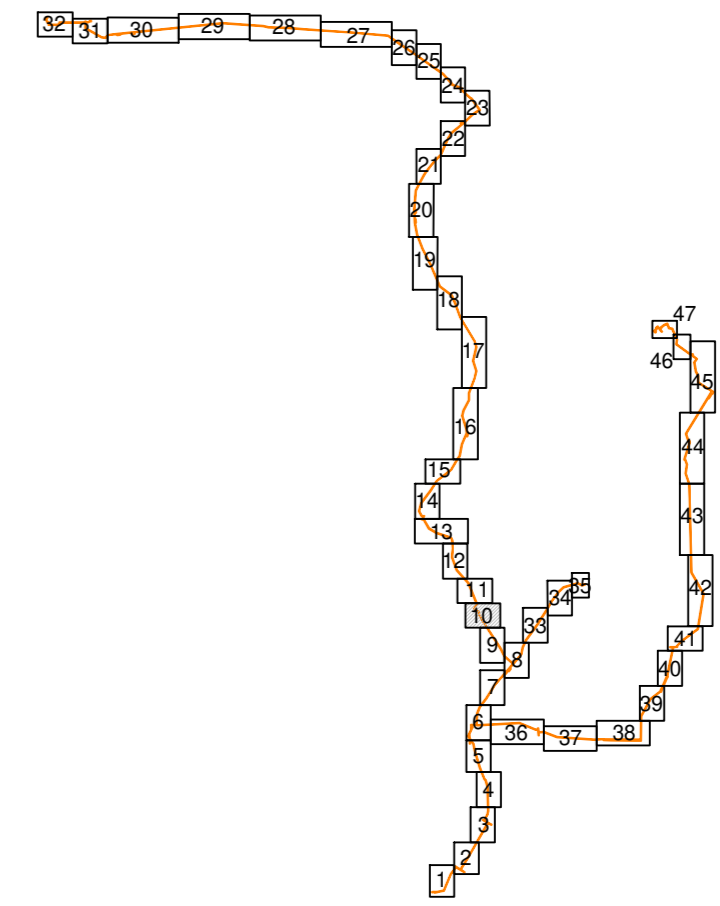


Линия совмещения с листом 11

Схема совмещения листов

14:02:010502

# Республика Саха (Якутия) Алданский район

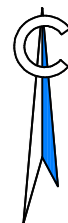


ВЛ 220 кВ НПС-18 - Нижний Курдах И1 с отпайкой на ЛС НПС-17  
ВЛ 220 кВ НПС-18 - Нижний Курдах И2 с отпайкой на ЛС НПС-17  
220кВ  
ЭЛР

Линия совмещения с листом 9

**Условные обозначения**

- проектные границы публичного сервитута;
- установленные границы административно-территориальных образований;
- проектное местоположение инженерного сооружения;
- граница существующих земельных участков, учтенных в Едином государственном реестре недвижимости;
- границы и номер кадастрового квартала
- характерная точка и номер проектных границ публичного сервитута



Линия совмещения с листом 12

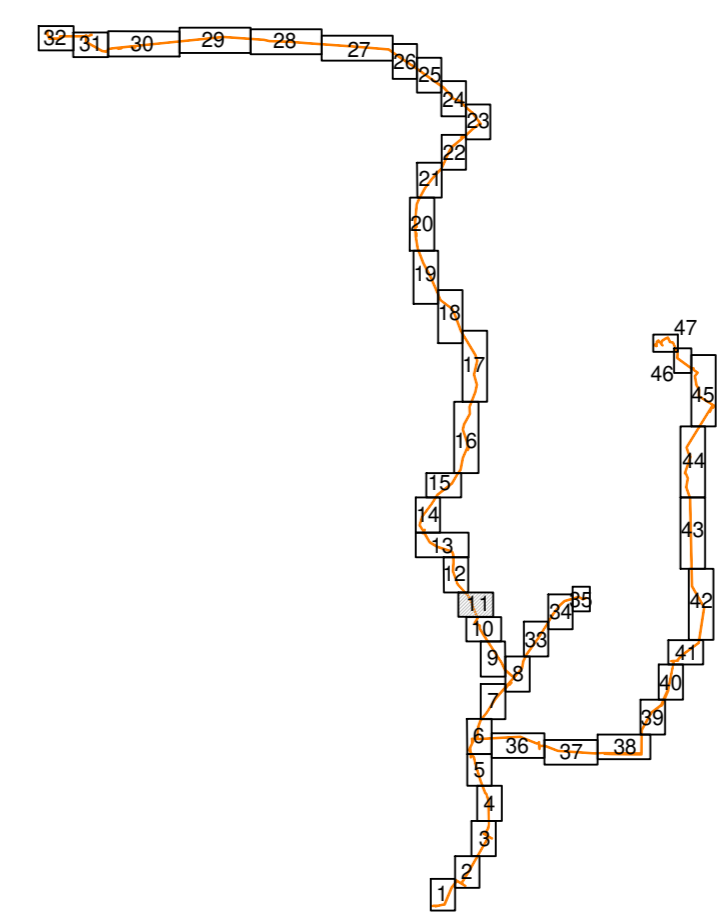
Схема совмещения листов

14:02:000000:4909

14:02:010502

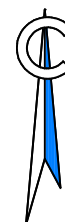
Республика Саха (Якутия)  
Алданский район

Линия совмещения с листом 10



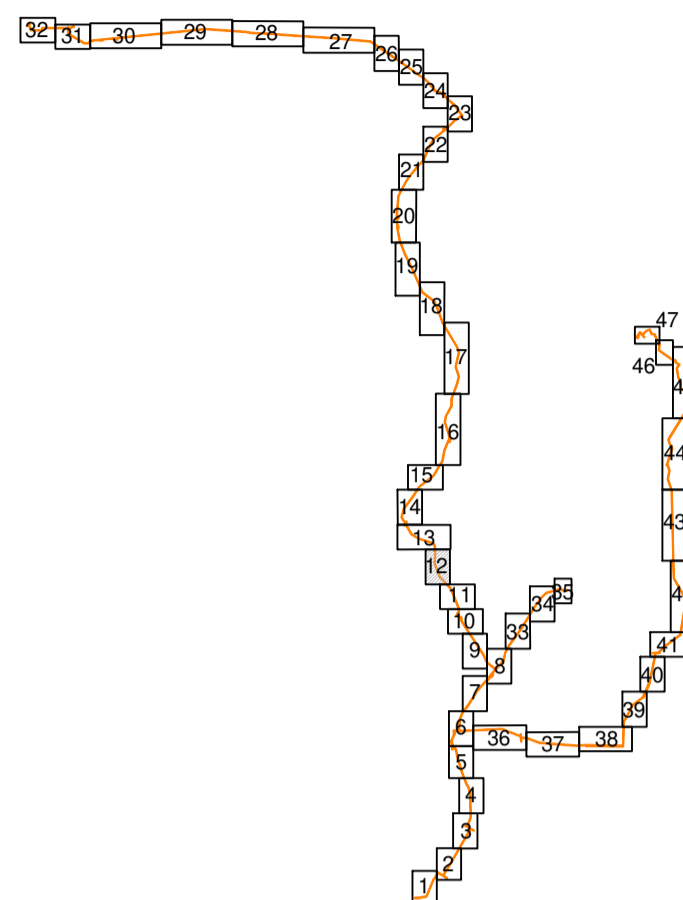
Условные обозначения

- проектные границы публичного сервитута;
- установленные границы административно-территориальных образований;
- проектное местоположение инженерного сооружения;
- граница существующих земельных участков, учтенных в Едином государственном реестре недвижимости;
- границы и номер кадастрового квартала
- характерная точка и номер проектных границ публичного сервитута



Линия совмещения с листом 13

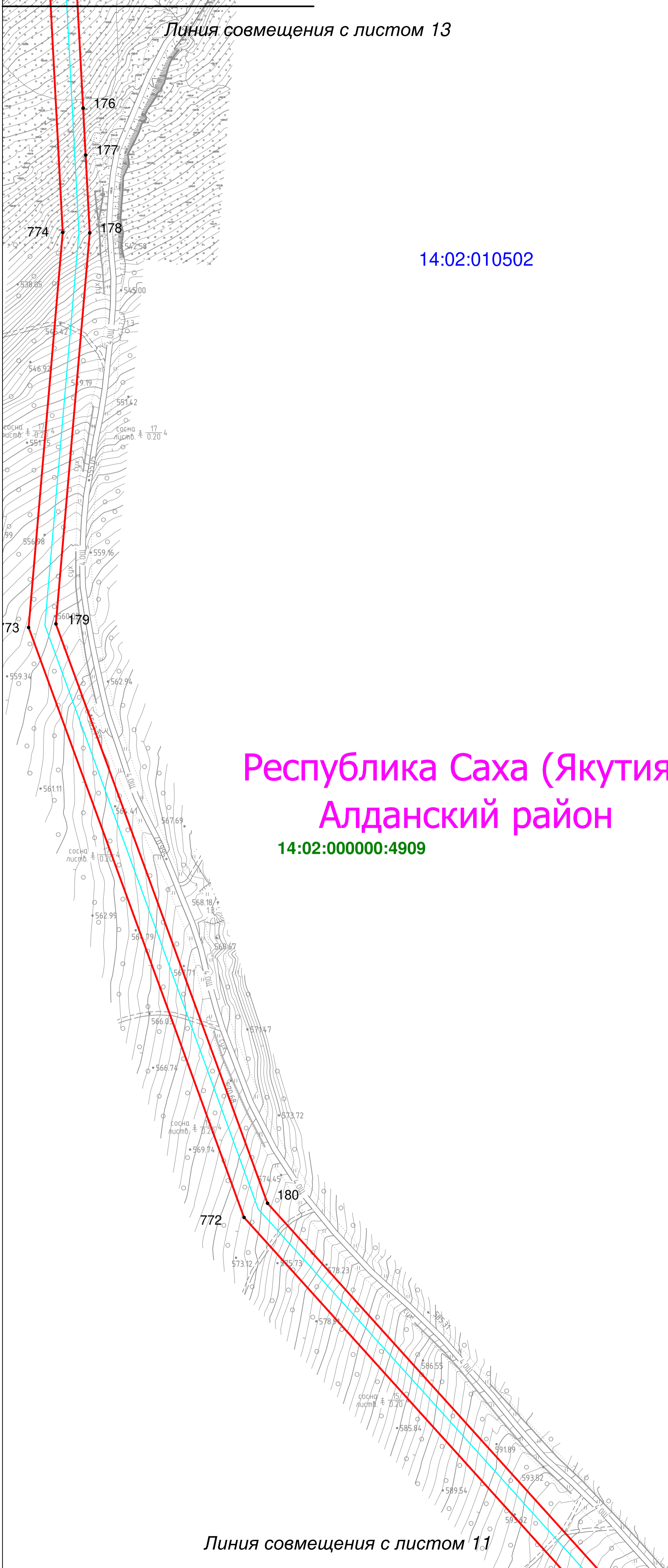
Схема совмещения листов



14:02:010502

# Республика Саха (Якутия) Алданский район


14:02:000000:4909



Линия совмещения с листом 11


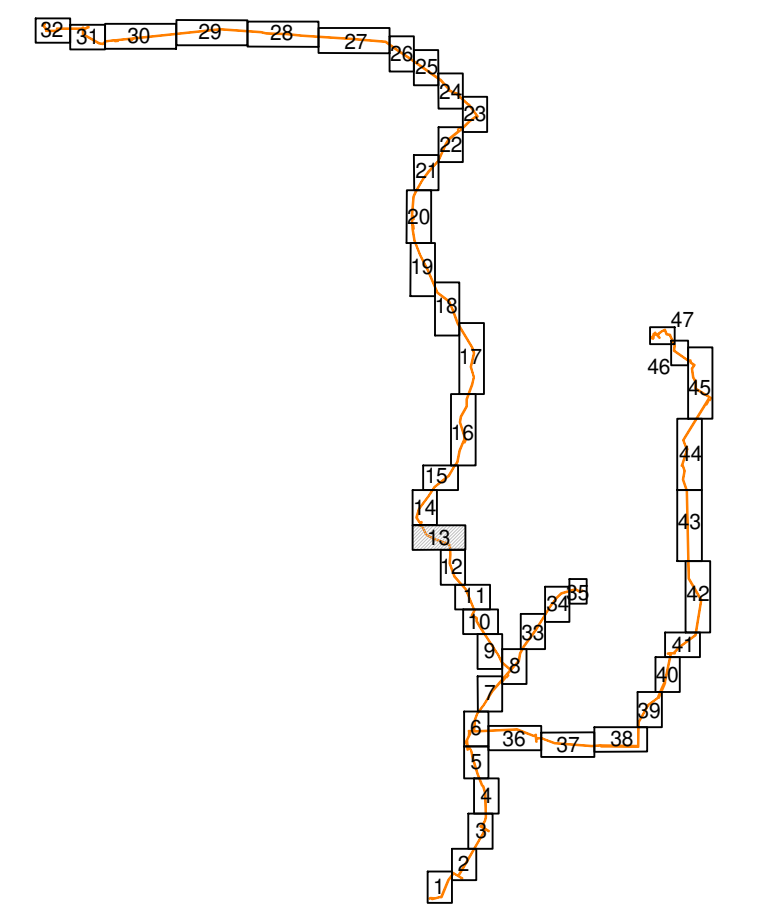
**Условные обозначения**

- проектные границы публичного сервитута;
- установленные границы административно-территориальных образований;
- проектное местоположение инженерного сооружения;
- границы существующих земельных участков, учтенных в Едином государственном реестре недвижимости;
- границы и номер кадастрового квартала;
- характерная точка и номер проектных границ публичного сервитута.



Линия совмещения с листом 14

Схема совмещения листов



# Республика Саха (Якутия) Алданский район

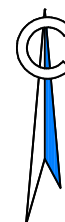
14:02:010502

14:02:000000:4909

Линия совмещения с листом 12

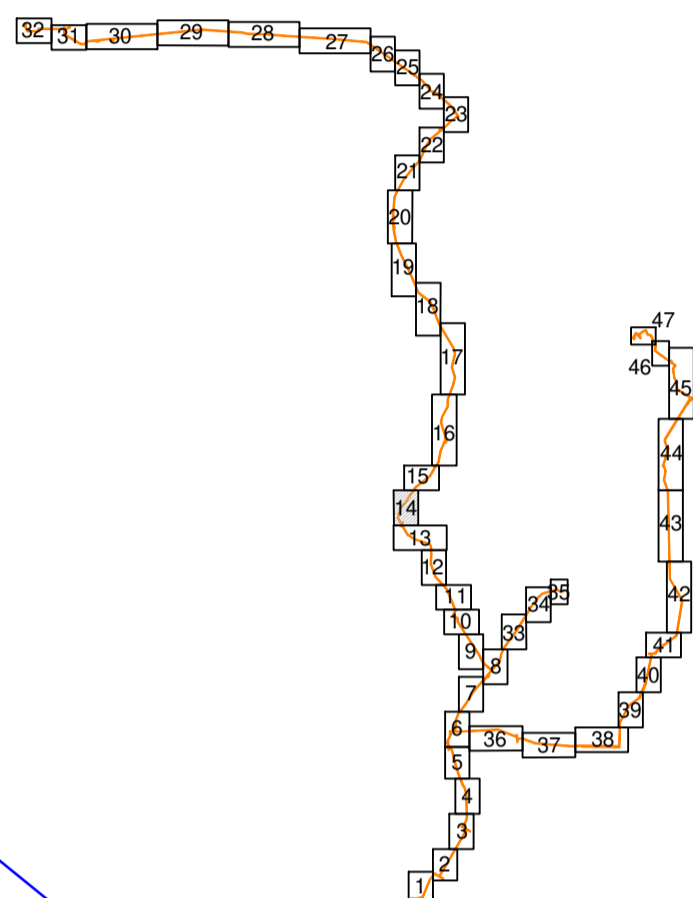
- Условные обозначения
- проектные границы публичного сервитута;
  - установленные границы административно-территориальных образований;
  - проектное местоположение инженерного сооружения;
  - граница существующих земельных участков, учтенных в Едином государственном реестре недвижимости;
  - границы и номер кадастрового квартала;
  - характерная точка и номер проектных границ публичного сервитута.

Линия совмещения с листом 15



14:02:100502

Схема совмещения листов



14:02:000000:4909

14:02:010301

14:02:010502

# Республика Саха (Якутия) Алданский район

сосна листв. № 0.20

сосна листв. № 0.20

сосна листв. № 0.20

сосна листв. № 0.20

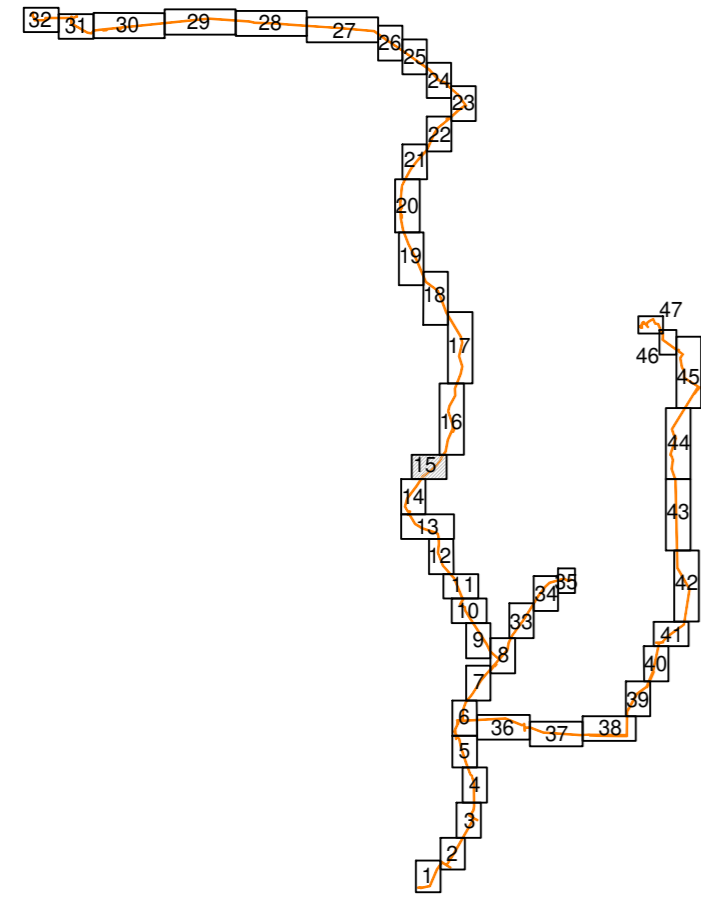
Линия совмещения с листом 13

**Условные обозначения**

- проектные границы публичного сервитута
- установленные границы административно-территориальных образований
- проектное местоположение инженерного сооружения
- граница существующих земельных участков, учтенных в Едином государственном реестре недвижимости
- границы и номер кадастрового квартала
- характерная точка и номер проектных границ публичного сервитута




Схема совмещения листов



14:02:100502

# Республика Саха (Якутия) Алданский район

14:02:000000:4909



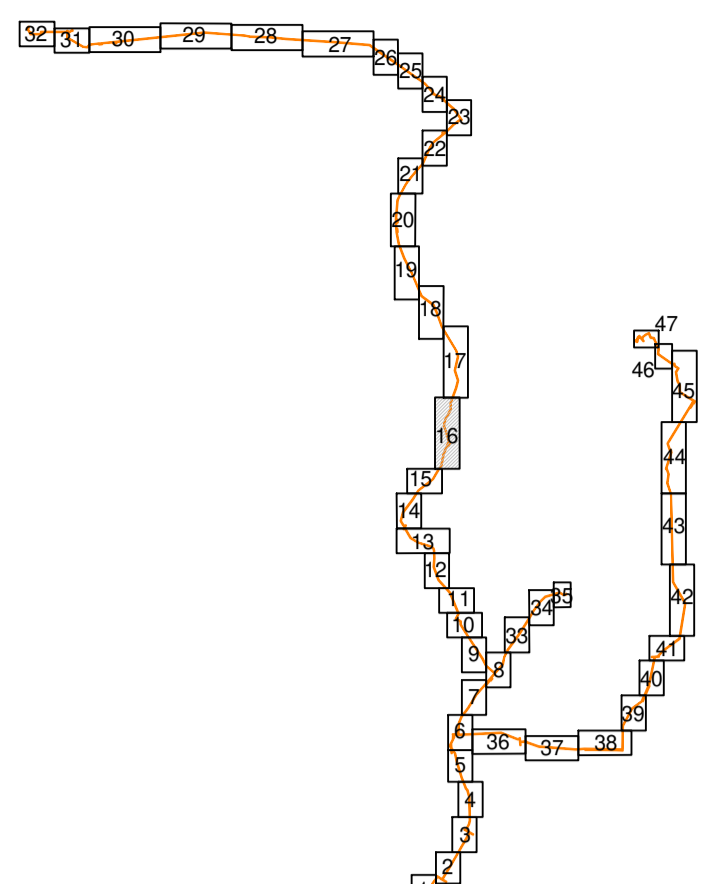
**Условные обозначения**

- проектные границы публичного сервитута;
- установленные границы административно-территориальных образований;
- проектное местоположение инженерного сооружения;
- граница существующих земельных участков, учтенных в Едином государственном реестре недвижимости;
- границы и номер кадастрового квартала
- характерная точка и номер проектных границ публичного сервитута





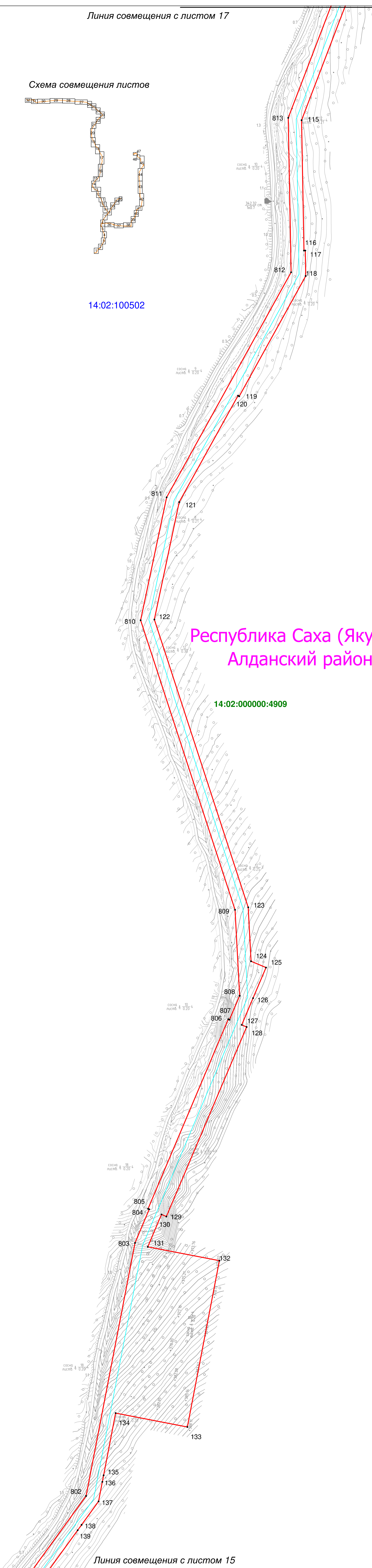
Схема совмещения листов



14:02:100502

Республика Саха (Якутия)  
Алданский район

14:02:000000:4909



Условные обозначения	
	проектные границы публичного сервитута;
	установленные границы административно-территориальных образований;
	проектные местоположения инженерных сооружений;
	границы земельных участков, учтенных в Едином государственном реестре недвижимости;
	14:02:100502
	характерная точка и номер проектной грани, публичного сервитута


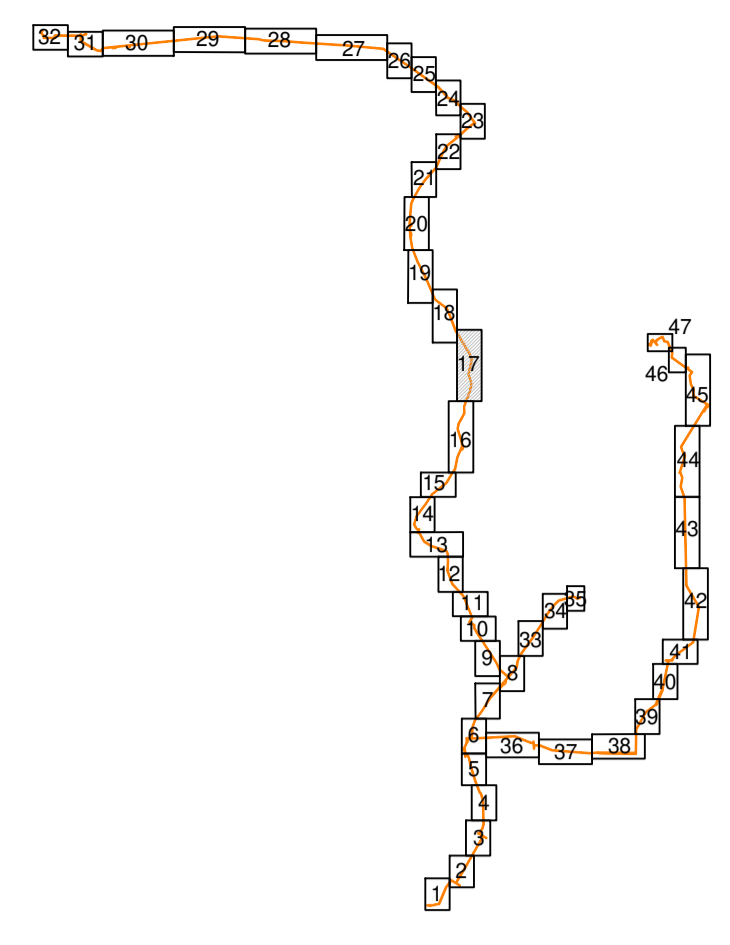


Схема совмещения листов



Линия совмещения с листом 18

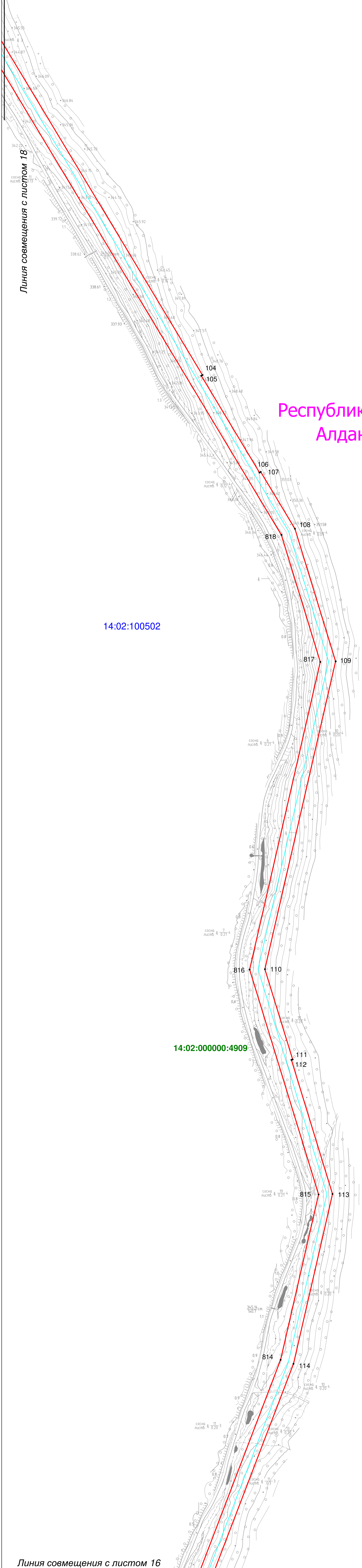
Республика Саха (Якутия)  
Алданский район

14:02:100502

14:02:000000:4909

Линия совмещения с листом 16

Условные обозначения	
	проектные границы публичного сервитута;
	установленные границы административно-территориальных образований;
	проектные местоположения инженерных сооружений;
	границы смежных земельных участков, учтенных в Едином государственном реестре недвижимости;
	границы и номер кадастрового квартала;
	характерная точка и номер проектных границ публичного сервитута;



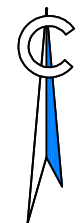
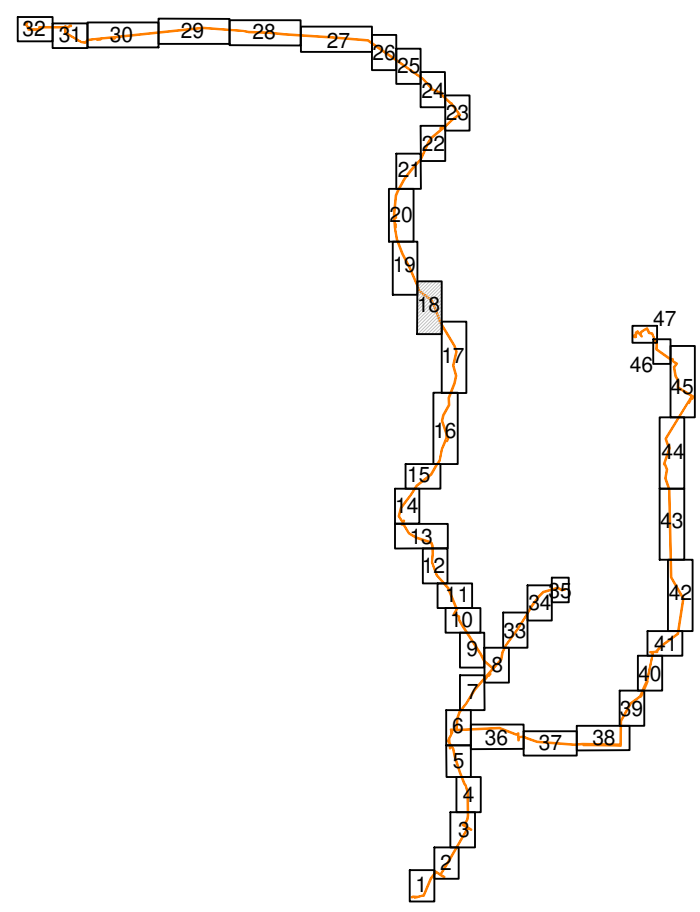
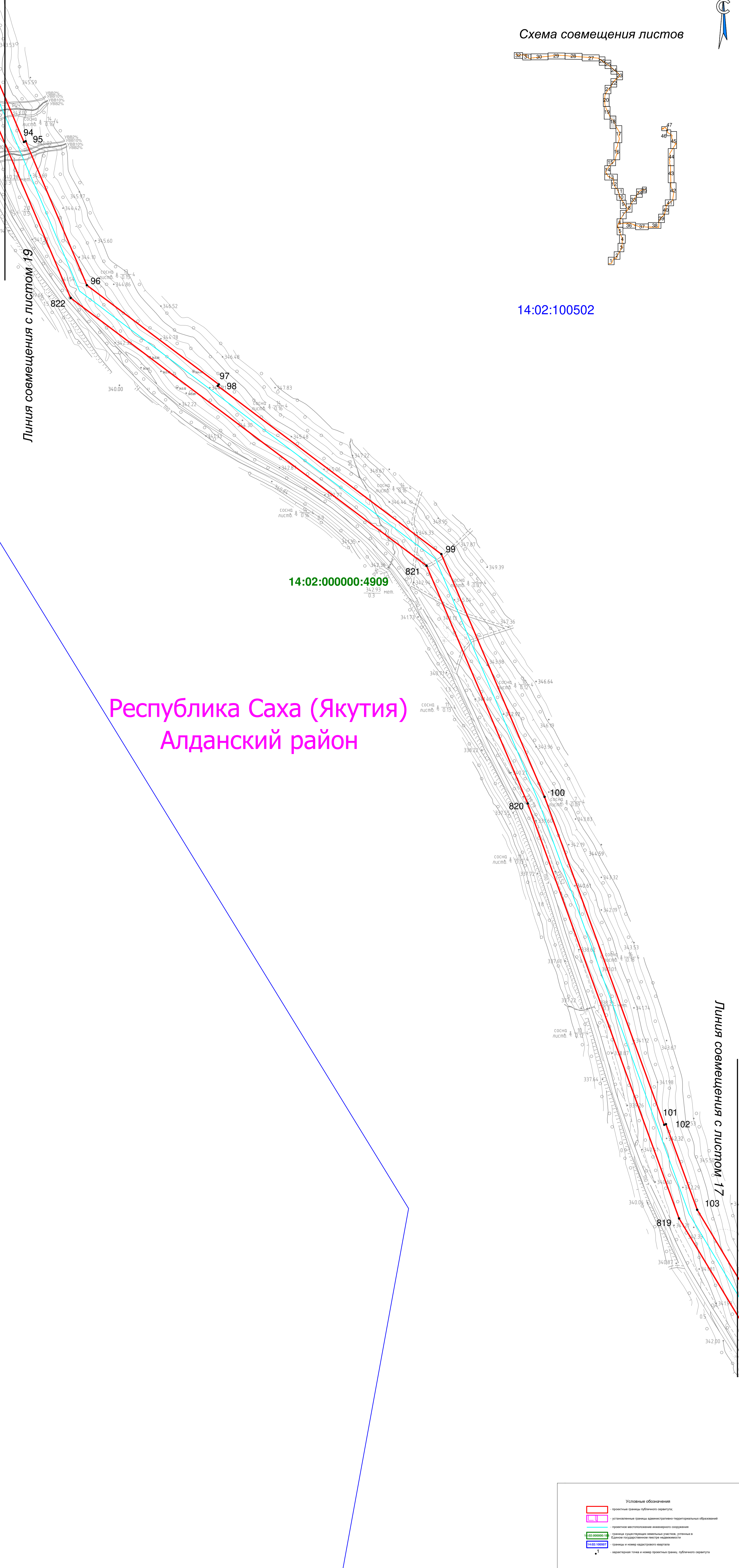


Схема совмещения листов



14:02:100502

Линия совмещения с листом 19

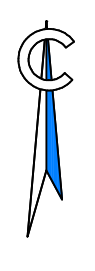


Республика Саха (Якутия)  
Алданский район

Линия совмещения с листом 17

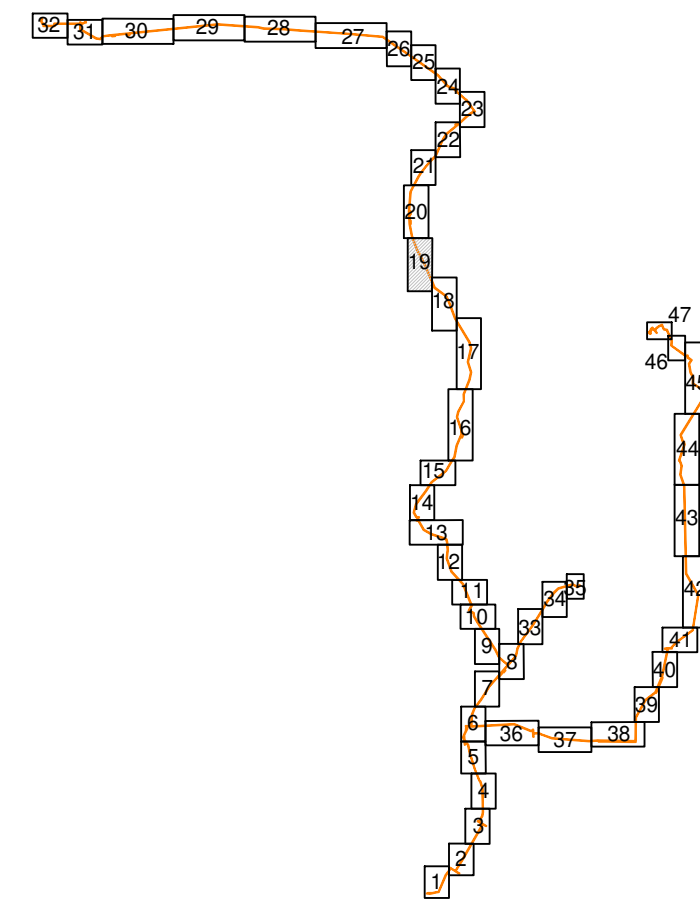
Условные обозначения

- проектные границы публичного сервитута;
- установление границы административно-территориальных образований;
- проектное местоположение инженерного сооружения;
- граница существующих земельных участков, угленых и Едином государственном реестре недвижимости;
- границы и номер кадастрового квартала;
- характерная точка и номер проектных границ публичного сервитута



Линия совмещения с листом 20

Схема совмещения листов



14:02:100502

Республика Саха (Якутия)  
Алданский район

14:02:000000:4909

14:02:100501

Линия совмещения с листом 18

Условные обозначения	
	проектные границы публичного сервитута;
	установленные границы административно-территориальных образований;
	проектное местоположение инженерного сооружения;
	граница существующих земельных участков, учтенных в Едином государственном реестре недвижимости;
	границы и номер кадастрового квартала;
	характерная точка и номер проектных границ, публичного сервитута

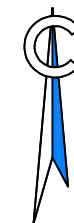
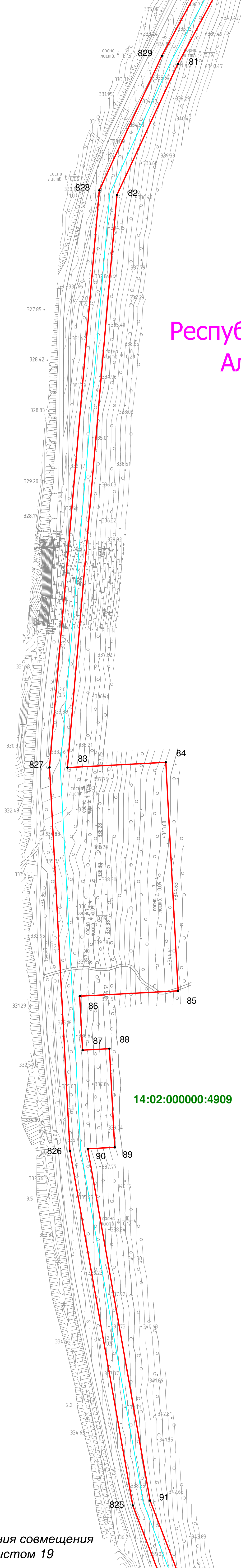
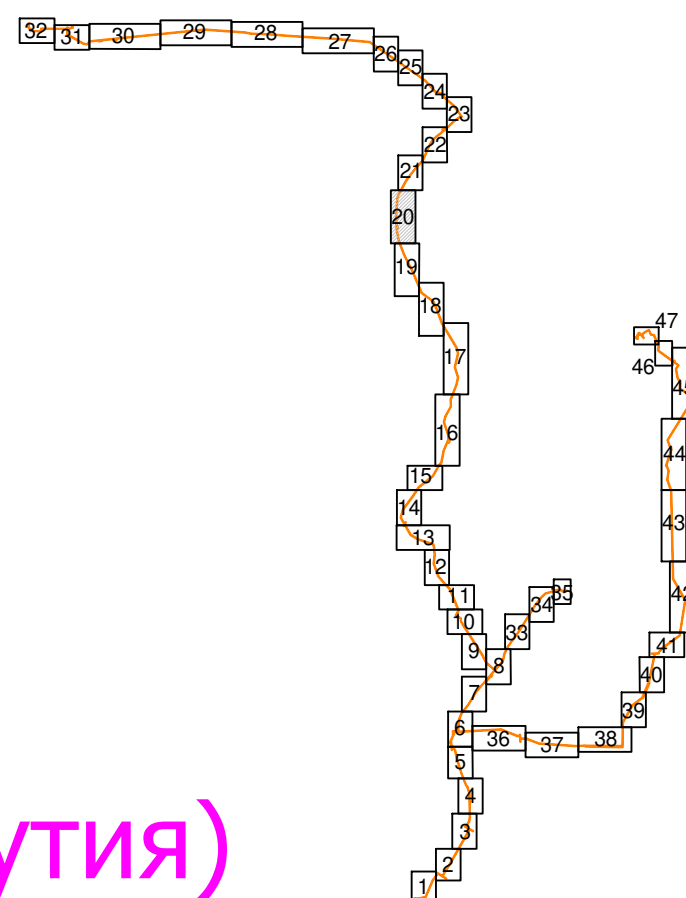


Схема совмещения листов



# Республика Саха (Якутия) Алданский район

14:02:100502

**Условные обозначения**

- проектные границы публичного сервитута;
- установление границы административно-территориальных образований;
- проектное местоположение инженерных сооружений;
- граница существующего земельного участка, уличных и Едином государственном реестре недвижимости 14:02:000000:4909;
- границы и номер кадастрового квартала 14:02:100502;
- характерная точка и номер проектных границ публичного сервитута

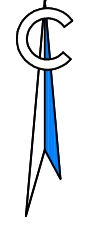
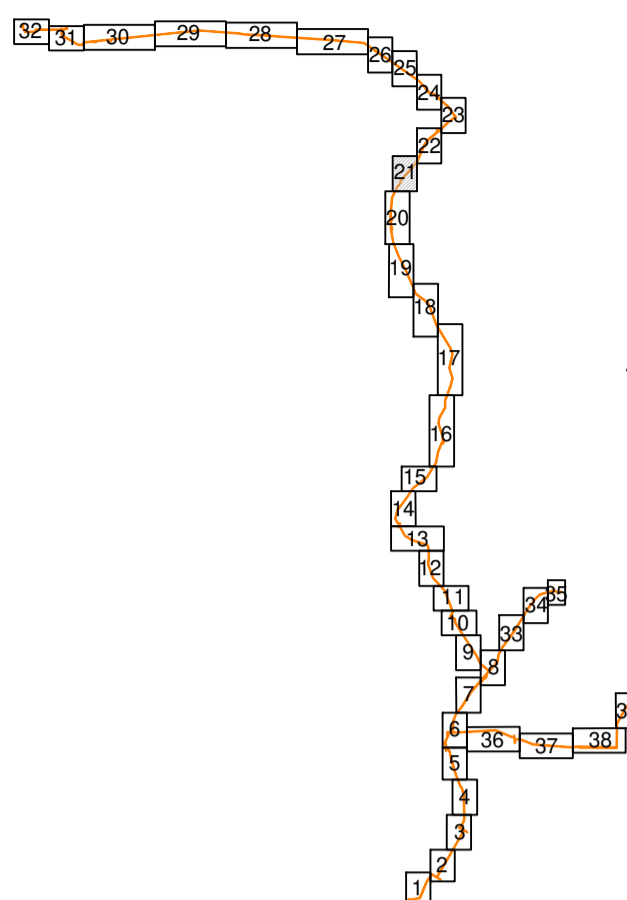


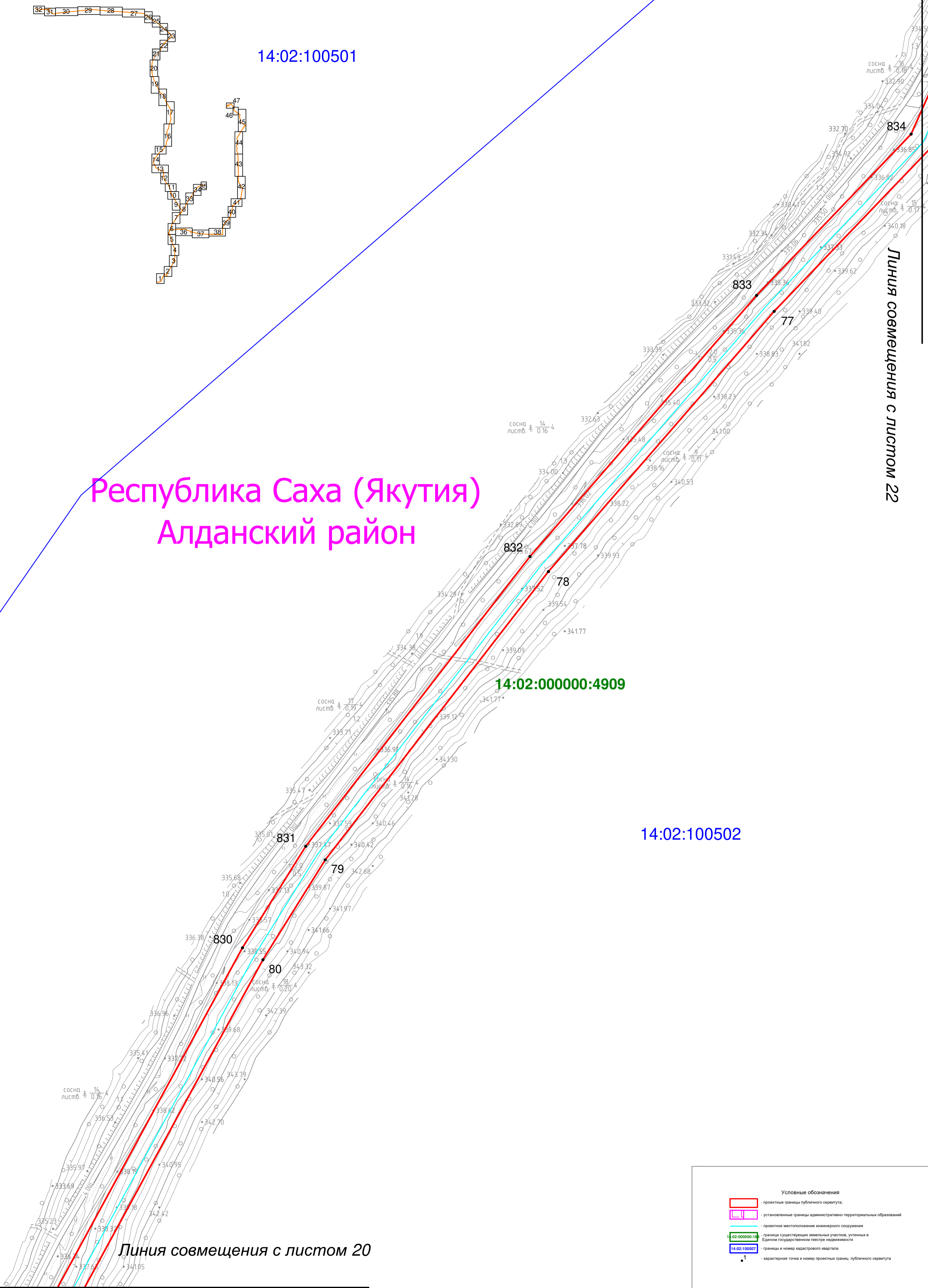
Схема совмещения листов



14:02:100501

Республика Саха (Якутия)  
Алданский район

Линия совмещения с листом 22



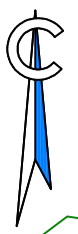
14:02:000000:4909

14:02:100502

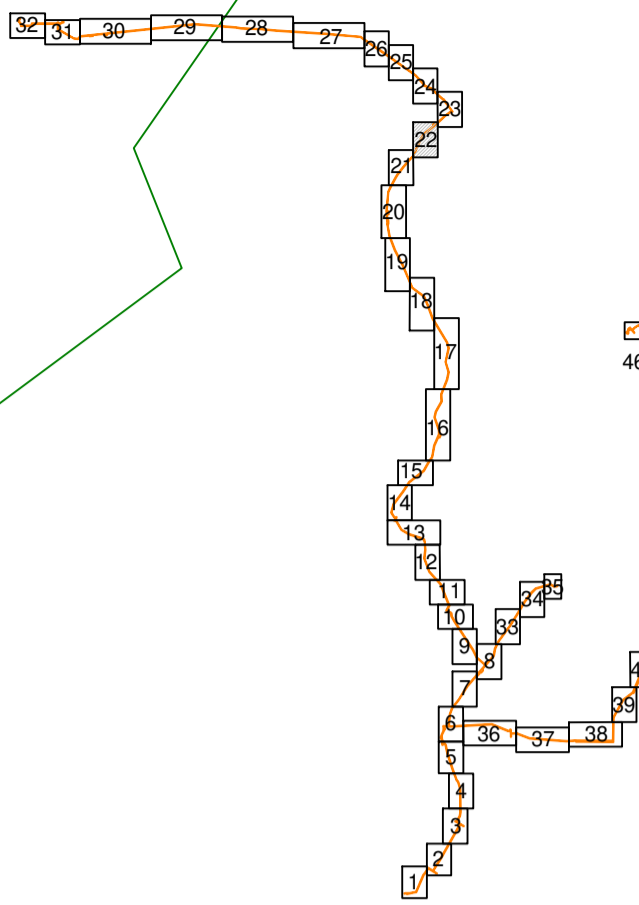
Линия совмещения с листом 20

Условные обозначения

- проектные границы публичного сервитута;
- установленные границы административно-территориальных образований;
- проектное местоположение инженерного сооружения;
- границы существующих земельных участков, учтенных в Едином государственном реестре недвижимости;
- границы и номер кадастрового квартала;
- характеристическая точка и номер проектных границ публичного сервитута



# Схема совмещения листов



Линия совмещения с листом 23

14:02:100301

Республика Саха (Якутия)  
Алданский район

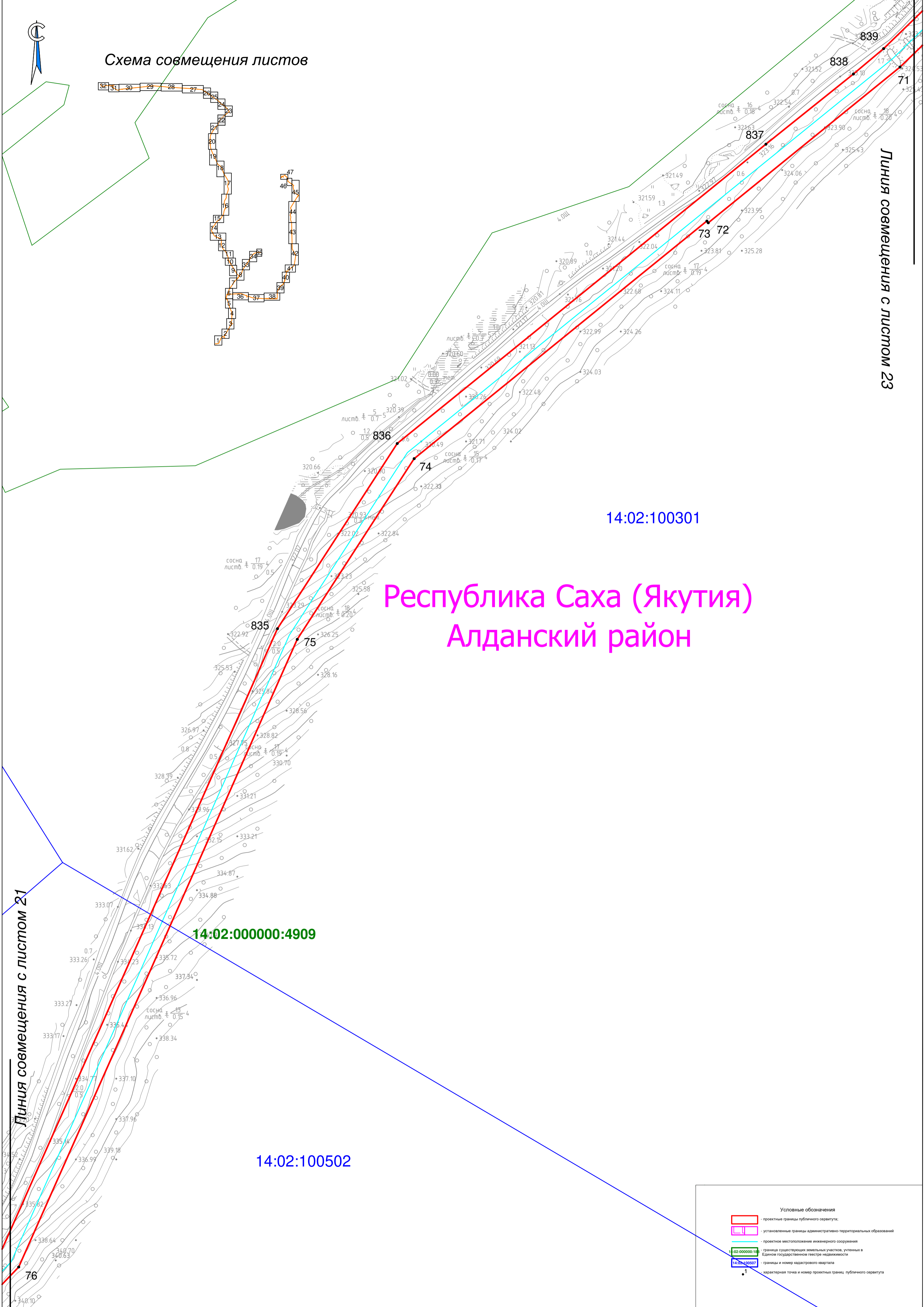
14:02:000000:4909

14:02:100502

Линия совмещения с листом 21

**Условные обозначения**

- проектные границы публичного сервитута;
- установленные границы административно-территориальных образований;
- проектное местоположение инженерного сооружения;
- границы существующих земельных участков, учтенных в Едином государственном реестре недвижимости;
- границы и номер кадастрового квартала 14:02:100501;
- характерная точка и номер проектных границ публичного сервитута



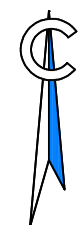
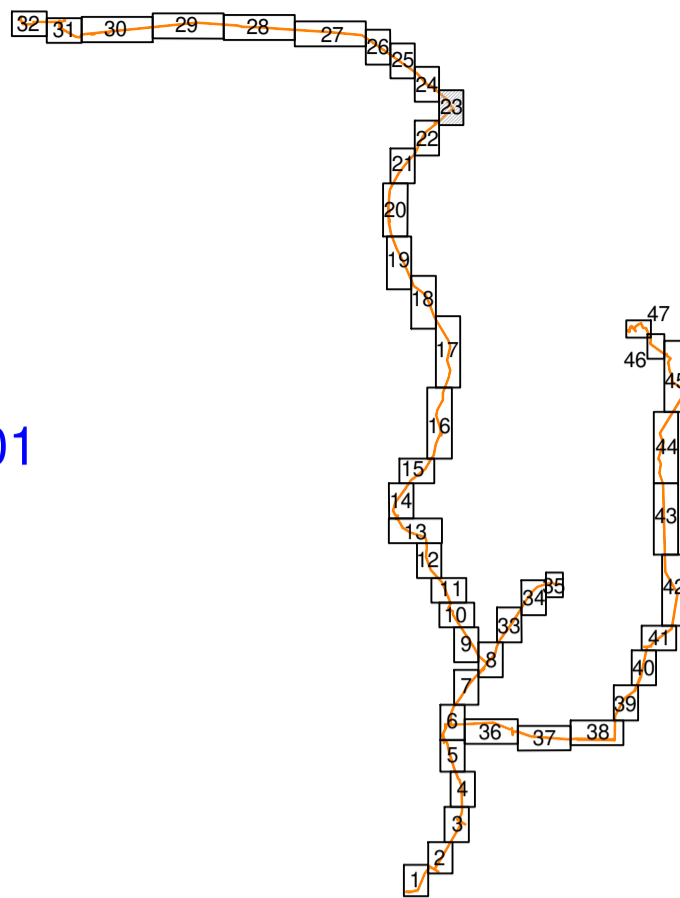


Схема совмещения листов



14:02:100301

14:02:100301:141

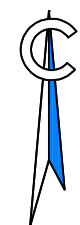
Республика Саха (Якутия)  
Алданский район

Линия совмещения с листом 24

Линия совмещения с листом 22

- Условные обозначения
-  проектные границы публичного сервитута;
  -  установленные границы административно-территориальных образований
  -  проектное местоположение инженерного сооружения
  -  границы существующих земельных участков, учтенных в Едином государственном реестре недвижимости
  -  границы и номер кадастрового квартала
  -  характерная точка и номер проектных границ публичного сервитута





14:02:100501

# Республика Саха (Якутия) Алданский район

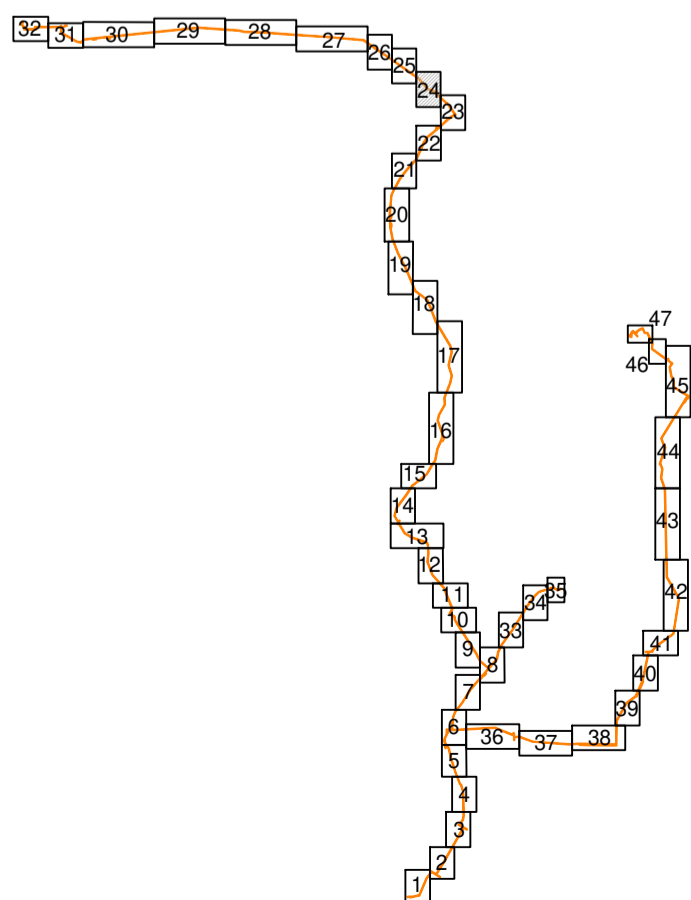
14:02:100301

Линия совмещения с листом 25

Линия совмещения с листом 23

14:02:000000:4909

Схема совмещения листов



**Условные обозначения**

- проектные границы публичного сервитута;
- установленные границы административно-территориальных образований;
- проектное местоположение инженерного сооружения;
- граница существующих земельных участков, учтенных в Едином государственном реестре недвижимости;
- границы и номер кадастрового квартала;
- характерная точка и номер проектных границ публичного сервитута.

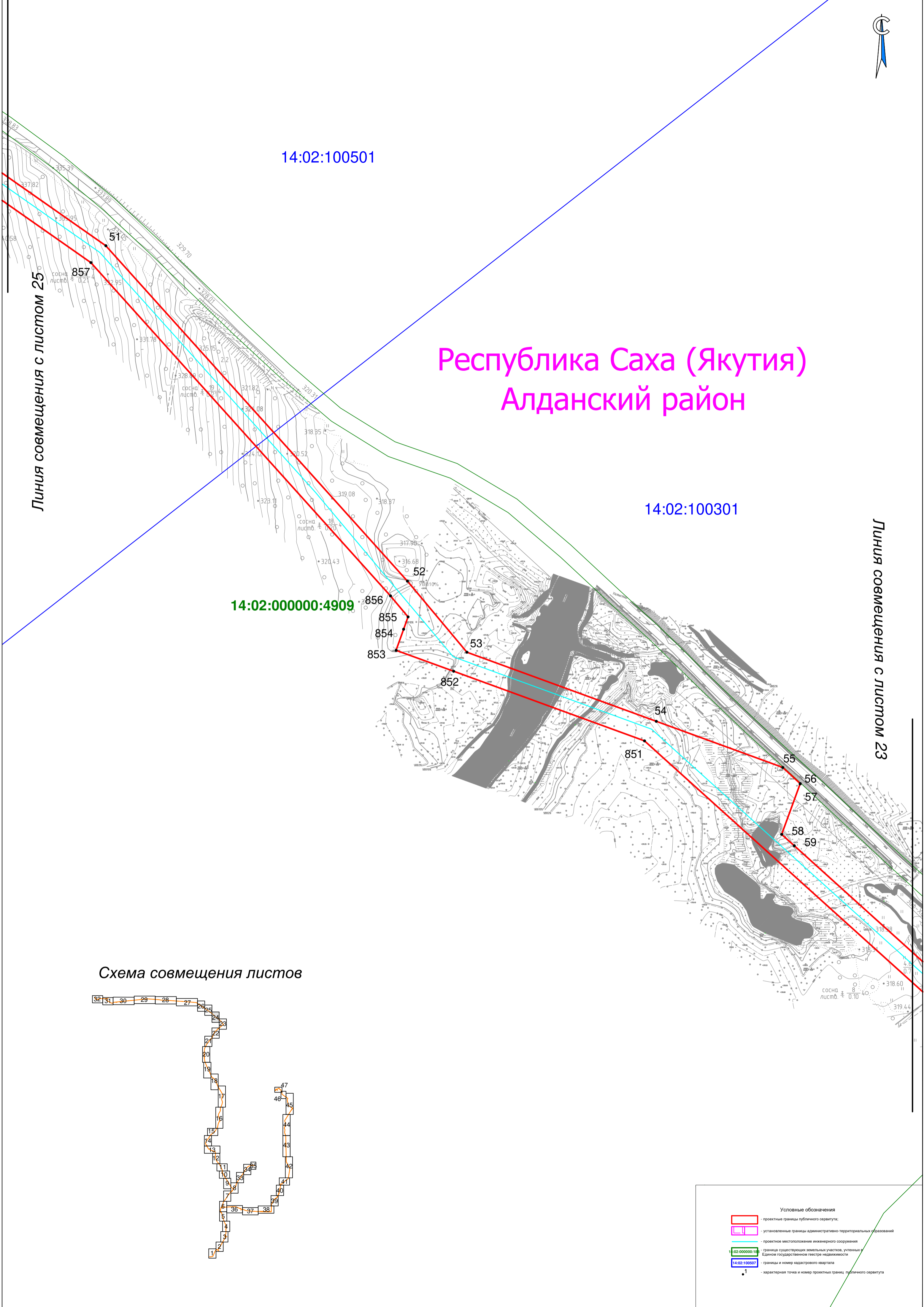
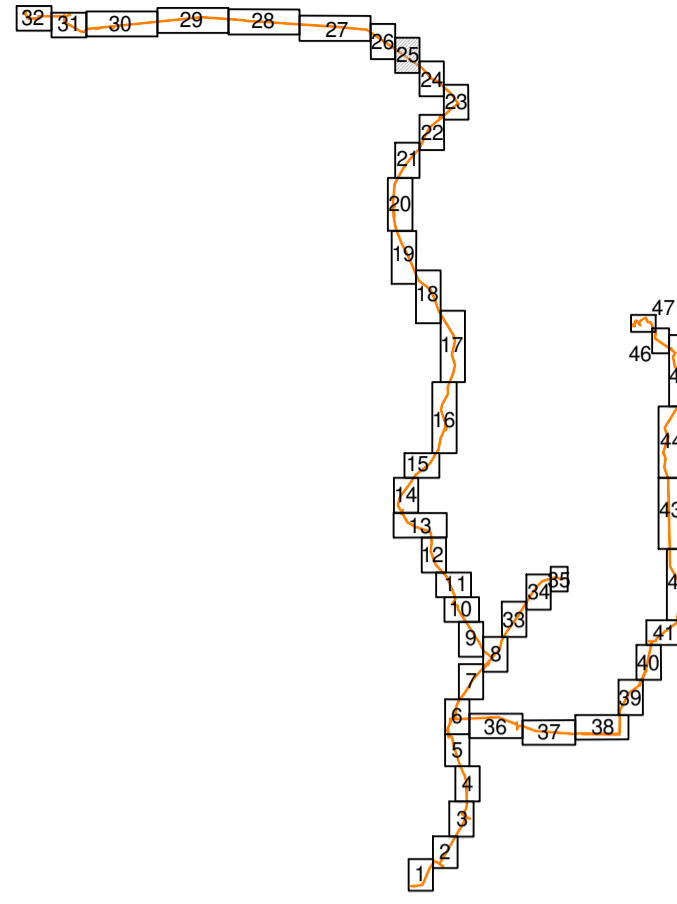



Схема совмещения листов



14:02:100501

Республика Саха (Якутия)  
Алданский район



Линия совмещения с листом 26

Линия совмещения с листом 24

Условные обозначения

	проектные границы публичного сервитута;
	установленные границы административно-территориальных образований
	проектное местоположение инженерного сооружения
	границы существующих земельных участков, учтенных в Едином государственном реестре недвижимости
	границы и номер кадастрового квартала
	характерная точка и номер проектных границ публичного сервитута

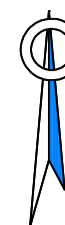
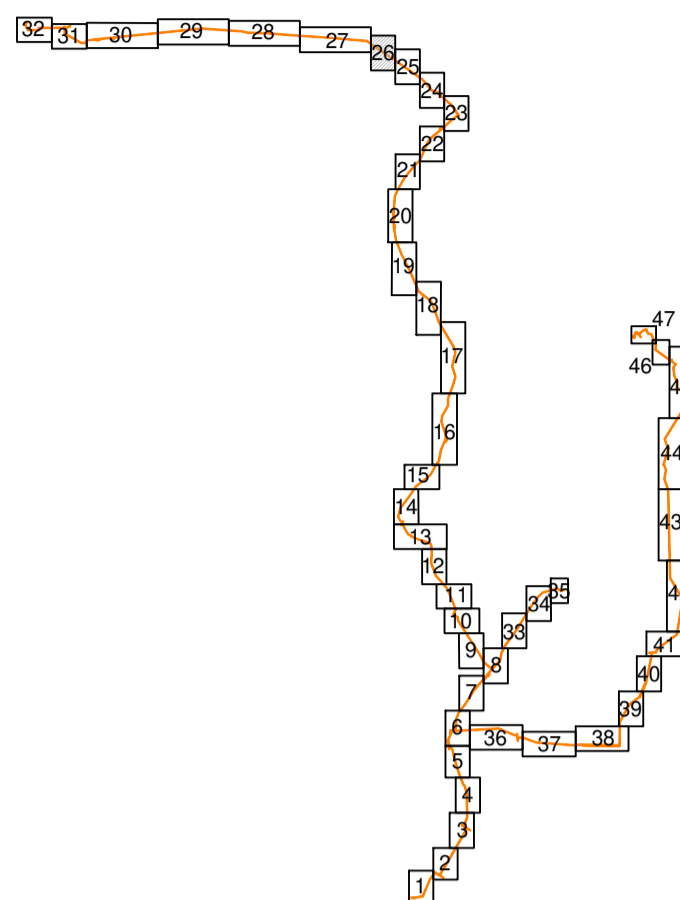


Схема совмещения листов



14:02:100501

14:02:000000:4909

Республика Саха (Якутия)  
Алданский район

Линия совмещения с листом 27


Линия совмещения с листом 25

**Условные обозначения**

-  проектные границы публичного сервитута;
-  установленные границы административно-территориальных образований;
-  проектное местоположение инженерного сооружения;
-  граница существующих земельных участков, учтенных в Едином государственном реестре недвижимости;
-  границы и номер кадастрового квартала;
-  характерная точка и номер проектных границ публичного сервитута



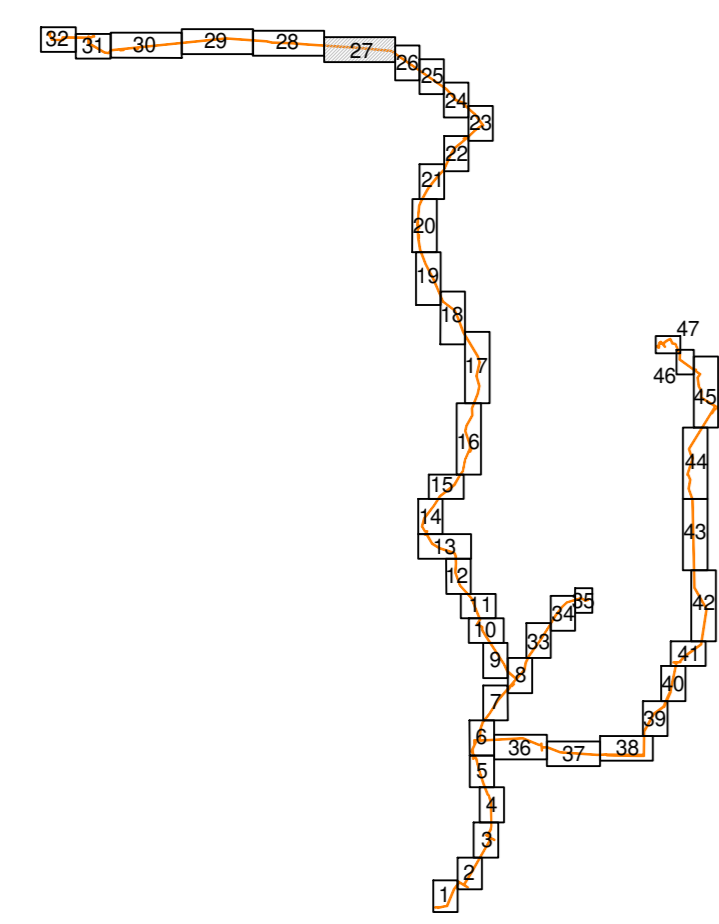
14:02:100501



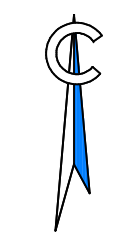
Республика Саха (Якутия)  
Алданский район

14:02:000000:4909

Схема совмещения листов



- Условные обозначения
- проектные границы публичного сервитута;
  - условные границы административно-территориальных образований;
  - проектное местоположение инженерного сооружения;
  - границы территории земельного участка, указанного в Едином государственном реестре недвижимости;
  - границы и номер кадастрового квартала;
  - характерная точка и номер проектной границ публичного сервитута



14:02:100501

14:02:000000:4909

# Республика Саха (Якутия) Алданский район

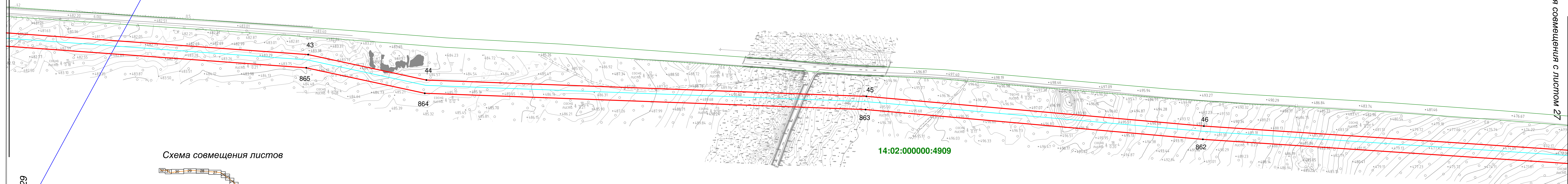
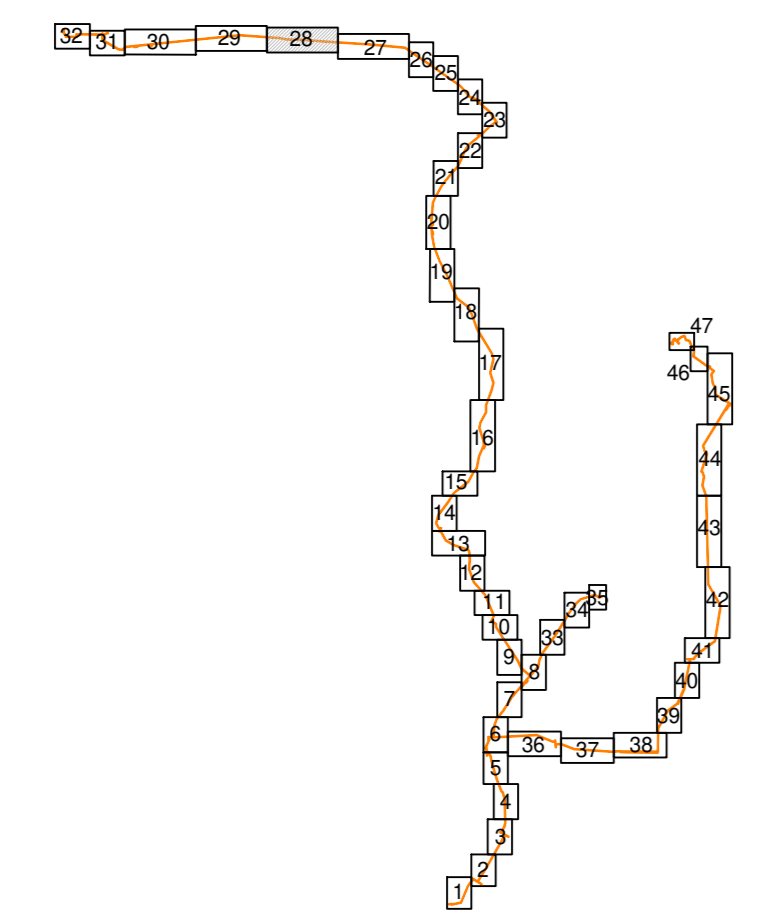
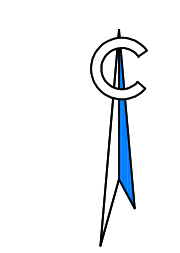


Схема совмещения листов



Условные обозначения

	границы публичного совмещения
	границы местоположения инженерного сооружения
	границы проектируемого инженерного сооружения, участка и Единого государственного реестра недвижимости
	границы и номер кадастрового квартала
	картежная точка и номер проектной грани, публичного совмещения



14:02:040304

14:02:100501

14:02:000000:4909

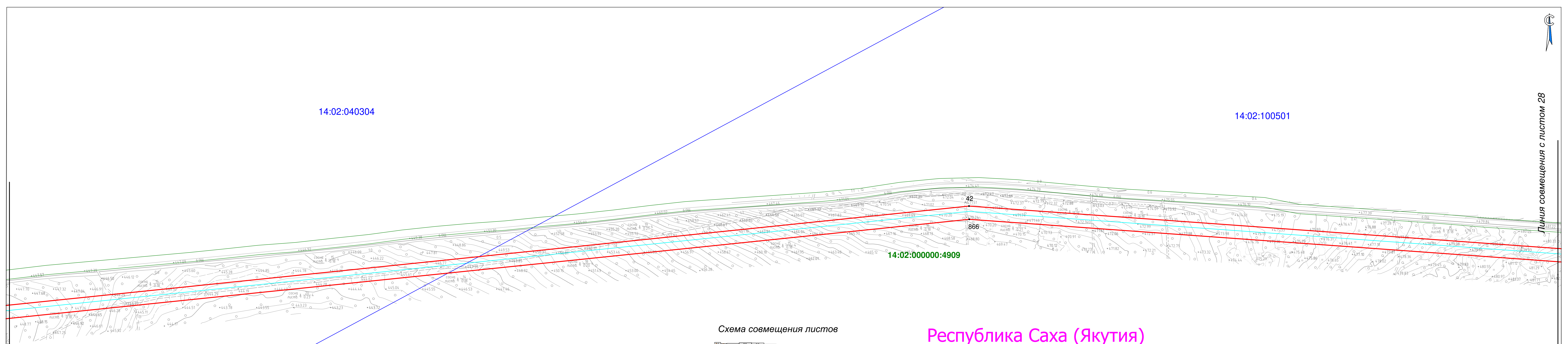
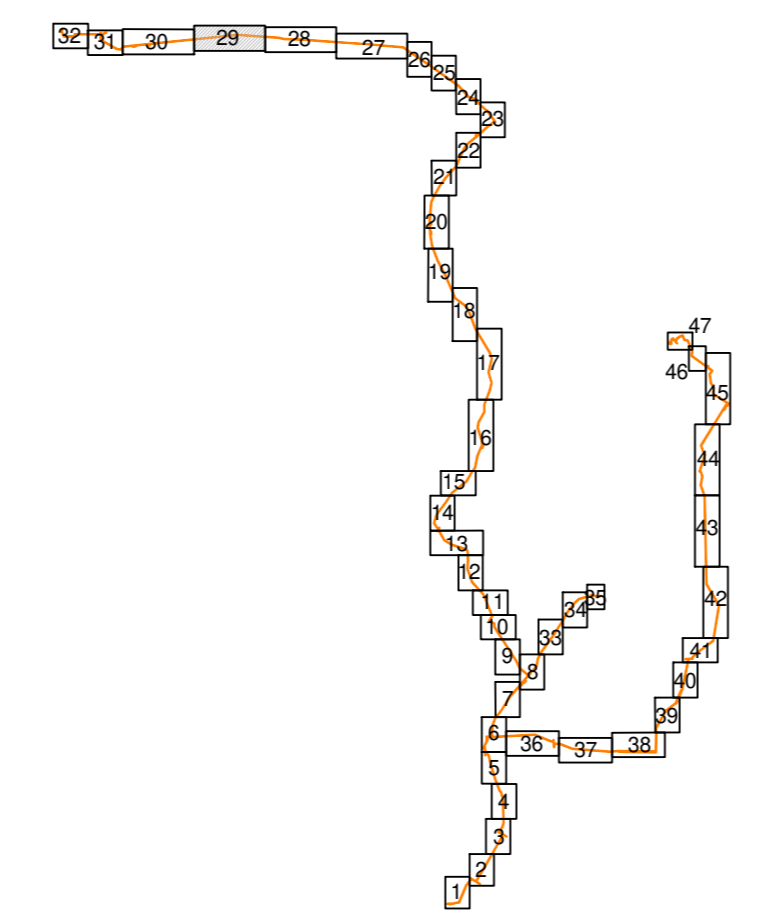


Схема совмещения листов



Республика Саха (Якутия)  
Алданский район

Условные обозначения	
	проектные границы публичного сервитута;
	установленные границы административно-территориальных образований;
	проектное местоположение инженерного сооружения;
	границы существующих земельных участков, расположенных в Едином государственном реестре недвижимости;
	границы и номер кадастрового квартала;
	картежная точка и номер проектной точки публичного сервитута;

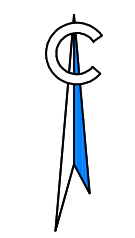
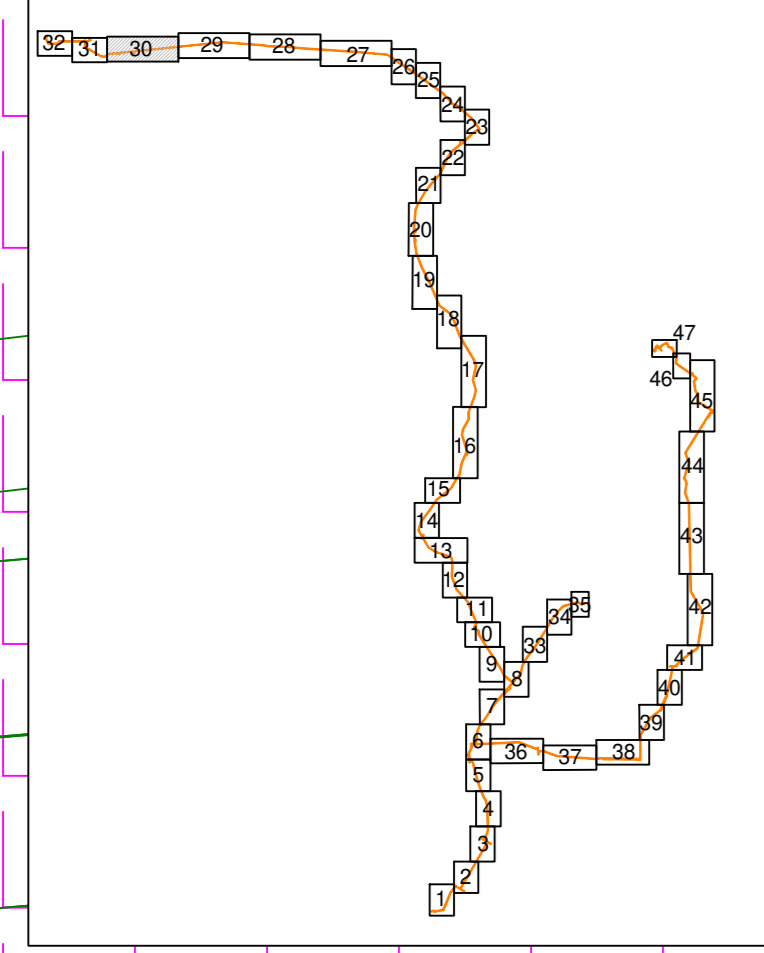


Схема совмещения листов



14:02:040304

Беллетский эвенкийский национальный наслег

Республика Саха (Якутия)  
Алданский район

14:02:040116

с. Хатыстыр

14:02:000000:4909

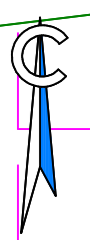
14:02:040304:1

Линия совмещения с листом 31

Линия совмещения с листом 29

Условные обозначения

	проектные границы публичного сервитута;
	установленные границы административно-территориальных образований;
	проектное местоположение инженерного сооружения;
	границы участка, кадастровый номер участка, кадастровый номер территории, кадастровый номер населенного пункта;
	границы и номер кадастрового квартала;
	картежная точка и номер проектной точки публичного сервитута;



Республика Саха (Якутия)  
 Алданский район  
 Беллетский эвенкийский  
 национальный наслег

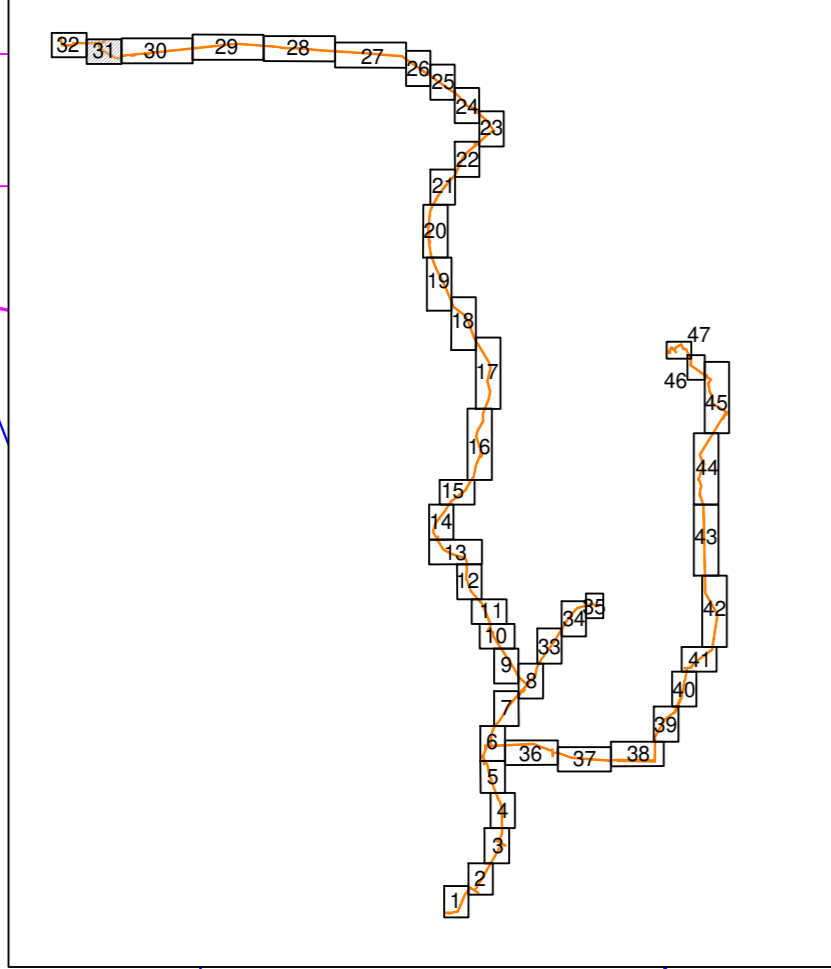
Линия совмещения с листом 32

Линия совмещения с листом 30

14:02:040116

с. Хатыстыр

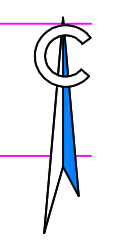
Схема совмещения листов



**Условные обозначения**

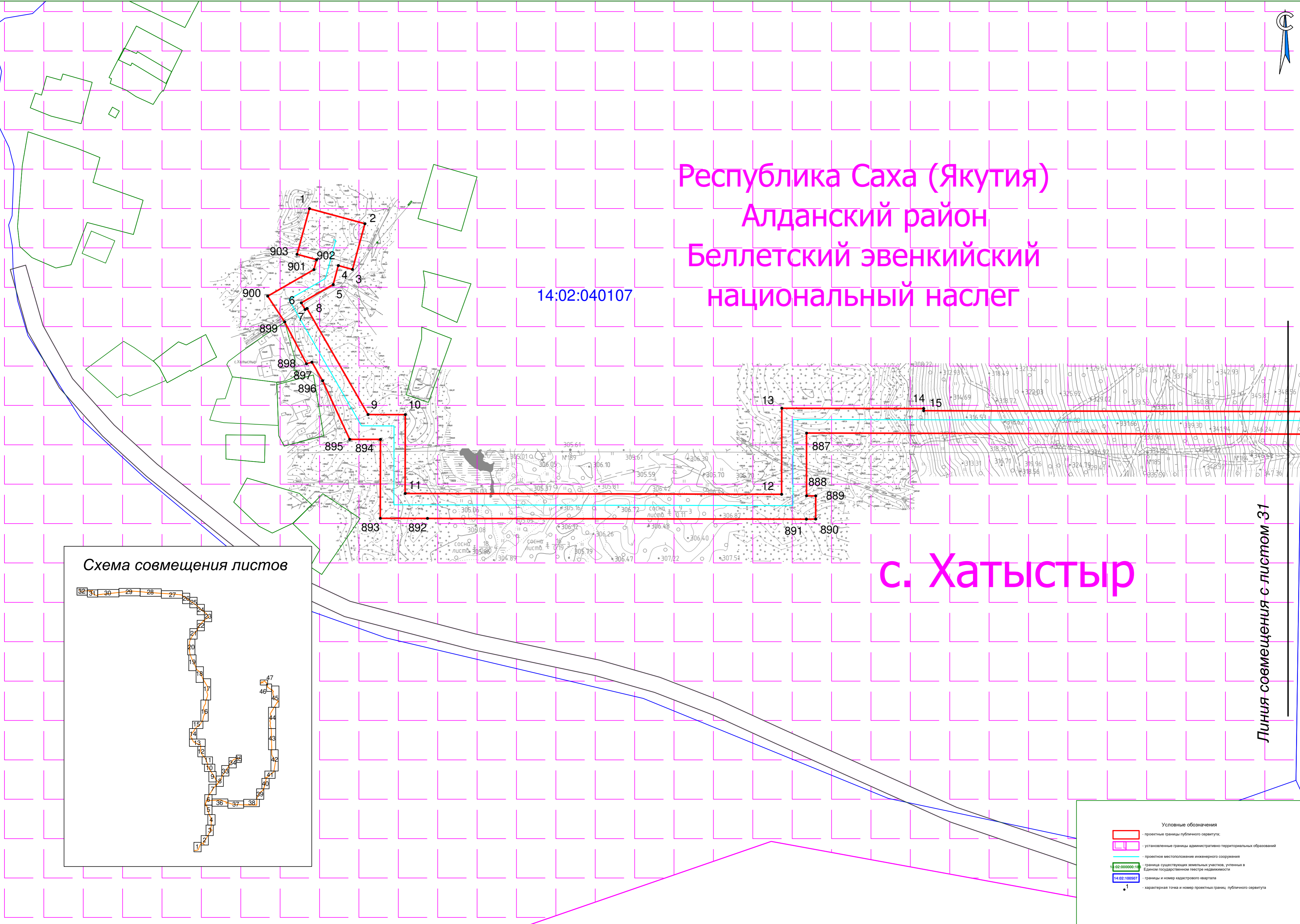
- проектные границы публичного сервитута;
- установленные границы административно-территориальных образований;
- проектное местоположение инженерного сооружения;
- граница существующих земельных участков, учтенных в Едином государственном реестре недвижимости;
- границы и номер кадастрового квартала
- характеристическая точка и номер проектных границ публичного сервитута





Республика Саха (Якутия)  
 Алданский район  
 Беллетский эвенкийский  
 национальный наслег

14:02:040107




с. Хатыстыр

Линия совмещения с листом 31

Схема совмещения листов



- Условные обозначения
-  - проектные границы публичного сервитута;
  -  - установленные границы административно-территориальных образований;
  -  - проектное местоположение инженерного сооружения;
  -  - граница существующих земельных участков, учтенных в Едином государственном реестре недвижимости;
  -  14:02:000000:16 - границы и номер кадастрового квартала;
  -  1 - характерная точка и номер проектных границ публичного сервитута.

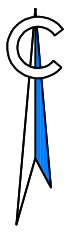
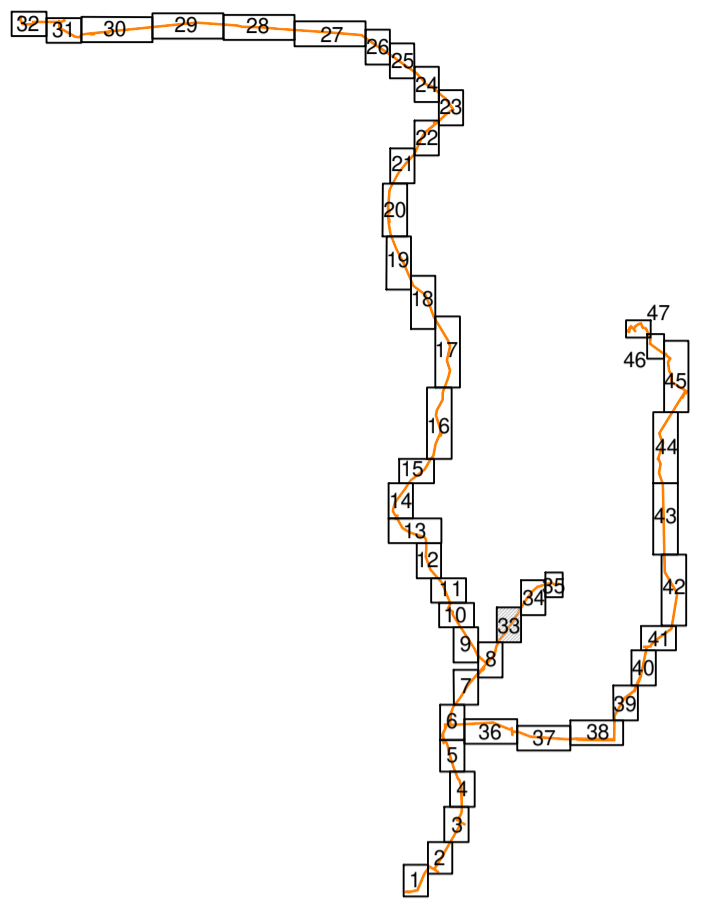


Схема совмещения листов



14:02:010502

Республика Саха (Якутия)  
Алданский район

14:02:000000:4909

14:02:010205

Линия совмещения с листом 34

Линия совмещения с листом 8

**Условные обозначения**

- проектные границы публичного сервитута;
- установленные границы административно-территориальных образований;
- проектное местоположение инженерного сооружения;
- границы существующих земельных участков, учтенных в Едином государственном реестре недвижимости;
- границы и номер кадастрового квартала;
- характерная точка и номер проектных границ публичного сервитута

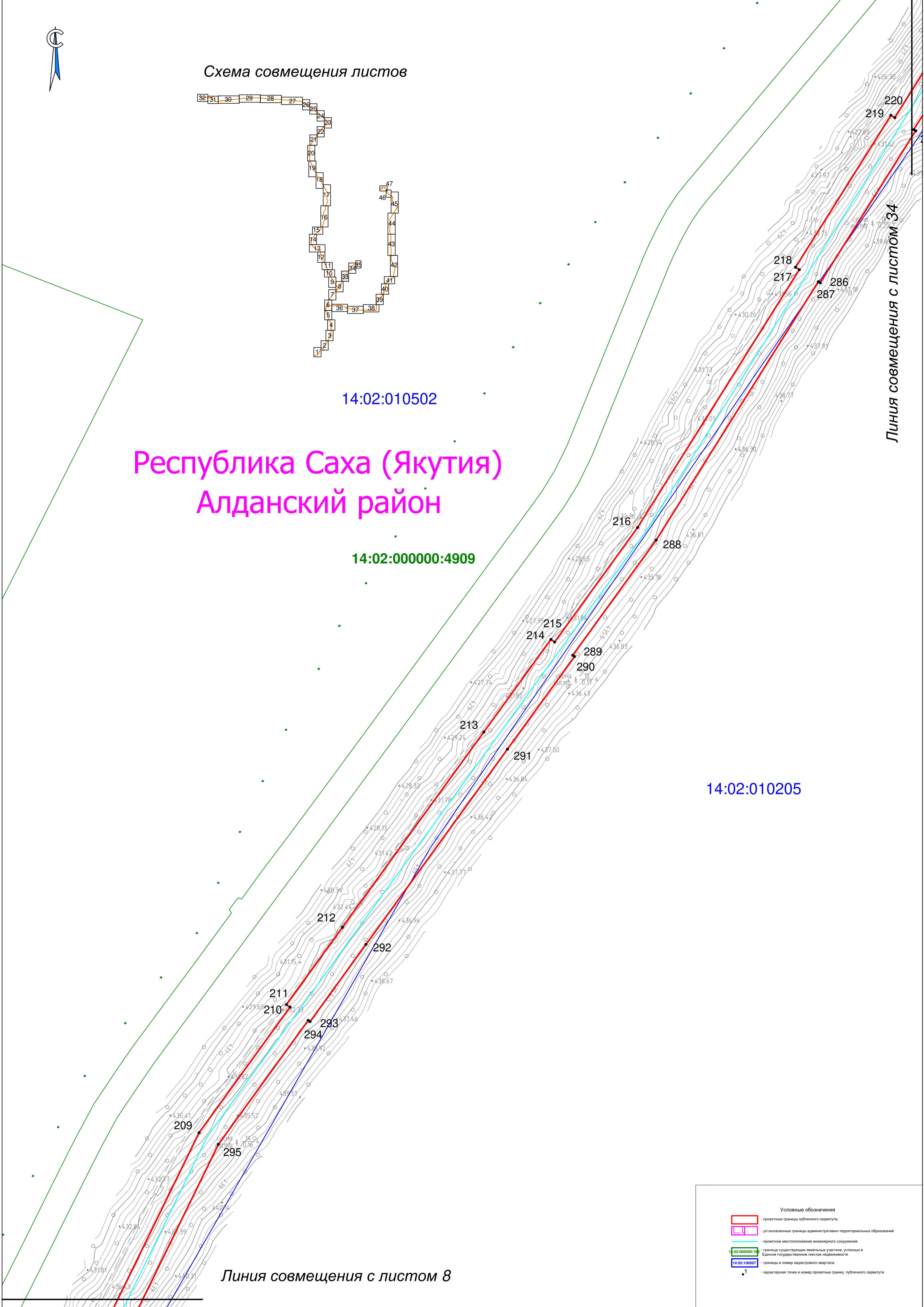
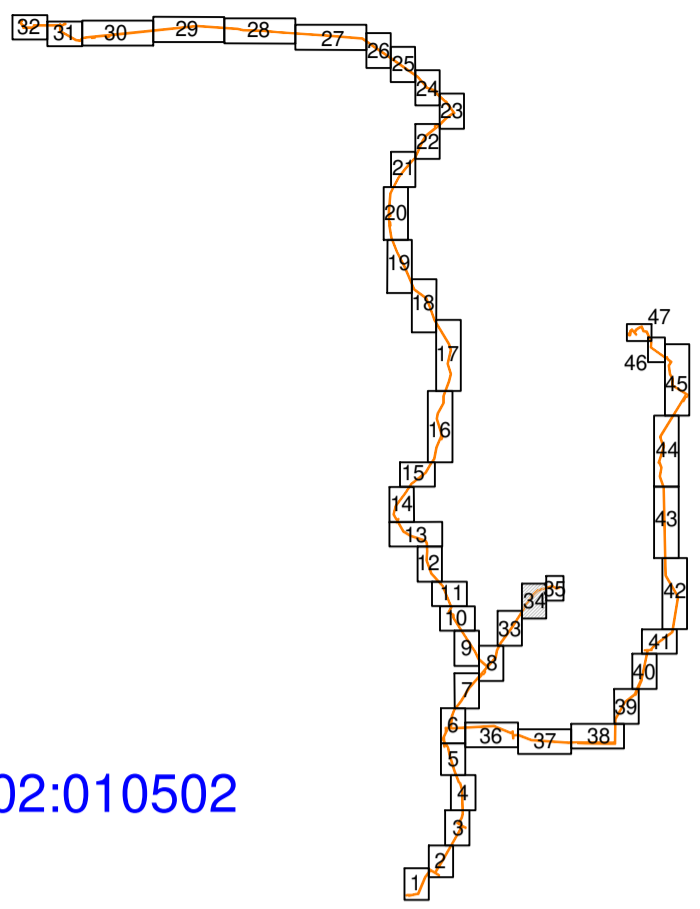


Схема совмещения листов



14:02:010502

14:02:100509

14:02:000000:4909

Республика Саха (Якутия)  
Алданский район

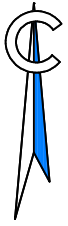
Линия совмещения с листом 33

Линия совмещения с листом 35

14:02:010205

Условные обозначения

- проектные границы публичного сервитута;
- установленные границы административно-территориальных образований;
- проектное местоположение инженерного сооружения;
- границы существующих земельных участков, учтенных в Едином государственном реестре недвижимости;
- границы и номер кадастрового квартала;
- характерная точка и номер проектных границ публичного сервитута.



Линия совмещения с листом 34

# п. Нижний Куранах

14:02:100509

## Республика Саха (Якутия) Алданский район

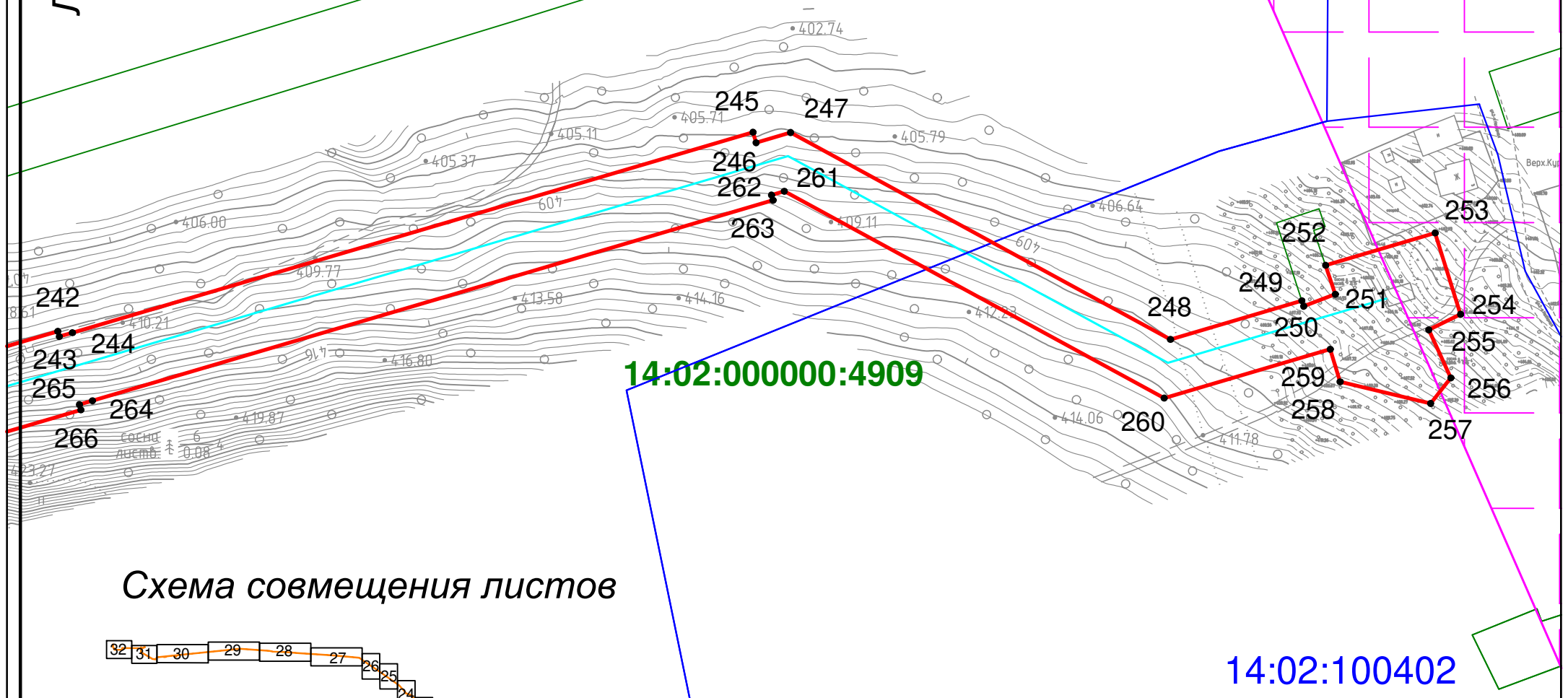
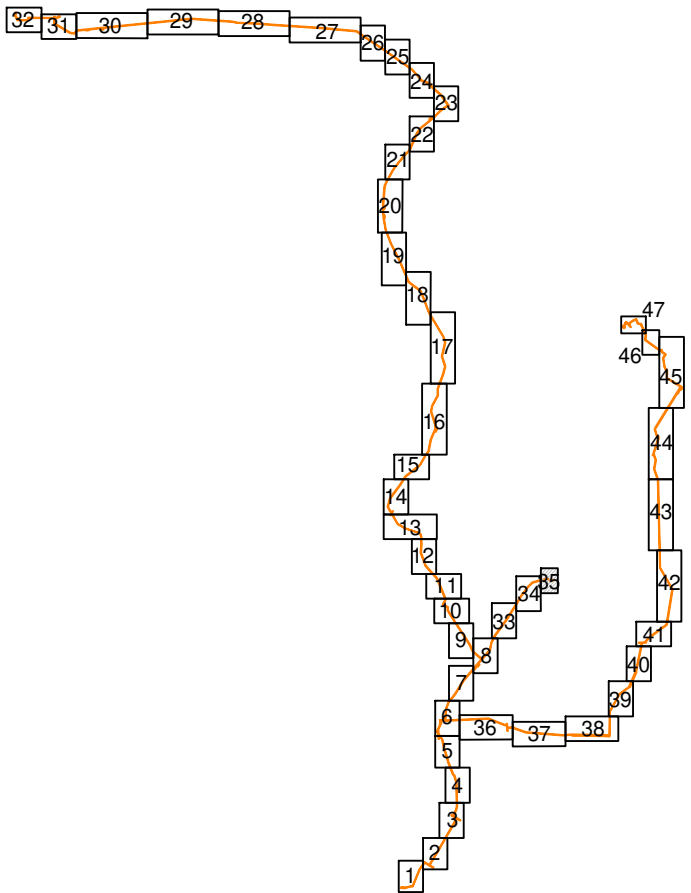



Схема совмещения листов



**Условные обозначения**

- проектные границы публичного сервитута;
- установленные границы административно-территориальных образований
- проектное местоположение инженерного сооружения
- границы существующих земельных участков, учтенных в Едином государственном реестре недвижимости
- границы и номер кадастрового квартала
- характерная точка и номер проектных границ публичного сервитута



Линия совмещения с листом 37

Линия совмещения с листом 6

14:02:000000:5703

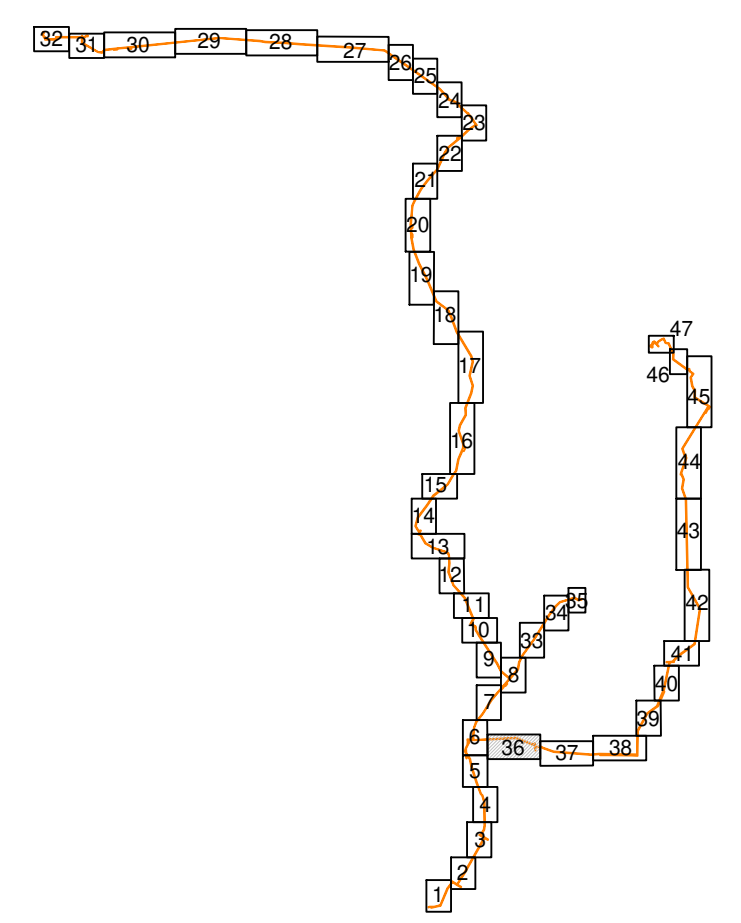
14:02:000000:4909

# Республика Саха (Якутия) Алданский район

14:02:010205


14:02:000000:5090

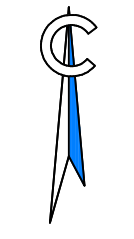
Схема совмещения листов



**Условные обозначения**

- проектные границы публичного сервитута;
- установленные границы административно-территориальных образований;
- проектное местоположение инженерного сооружения;
- границы существующих земельных участков, учтенных в Едином государственном реестре недвижимости;
- границы и номер кадастрового квартала;
- характерная точка и номер проектных границ публичного сервитута.





Линия совмещения с листом 36

Линия совмещения с листом 38

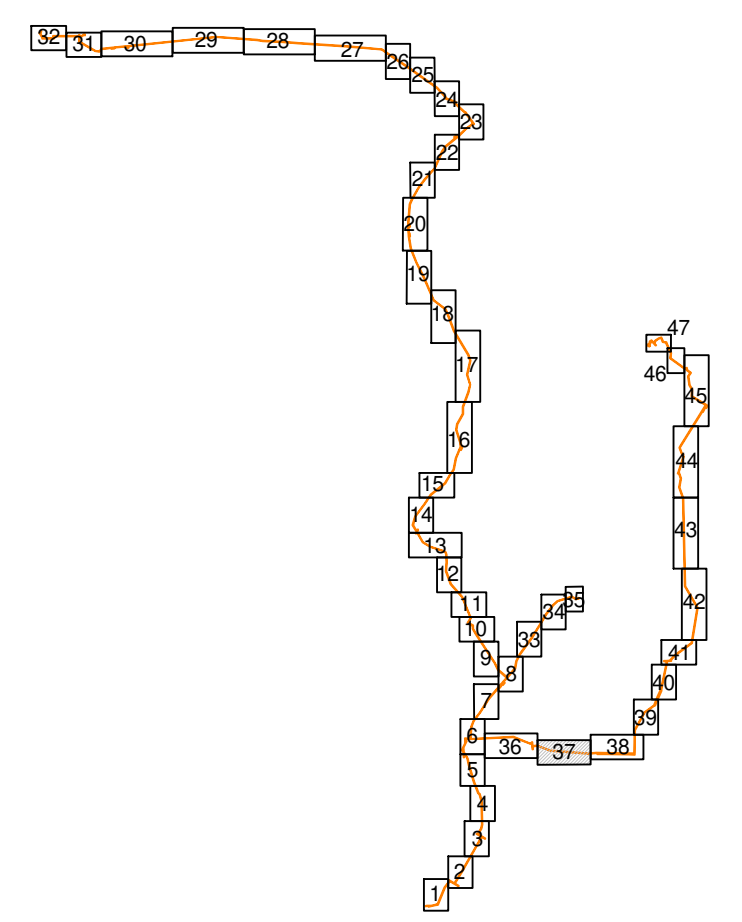
14:02:000000:4909

14:02:000000:5703

# Республика Саха (Якутия) Алданский район

14:02:010205

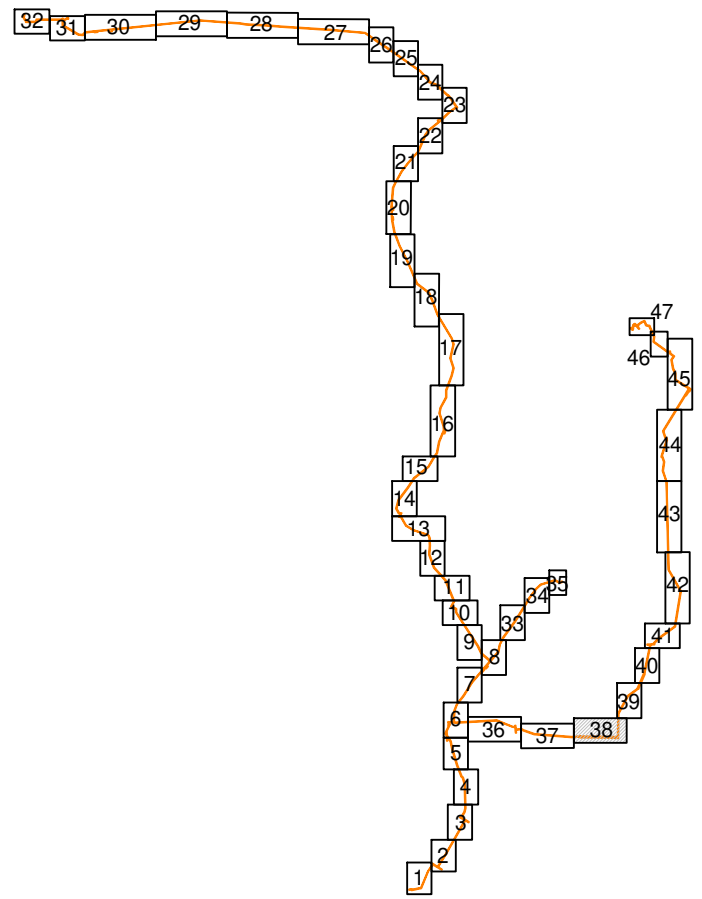
Схема совмещения листов



**Условные обозначения**

- проектные границы публичного сервитута;
- установленные границы административно-территориальных образований;
- проектное местоположение инженерного сооружения;
- границы существующих земельных участков, учтенных в Едином государственном реестре недвижимости;
- границы и номер кадастрового квартала;
- характерная точка и номер проектных границ публичного сервитута.

Схема совмещения листов



14:02:010205

14:02:090201

# Республика Саха (Якутия) Алданский район

14:02:000000:5703






14:02:000000:5090

14:02:000000:4909

14:02:000000:4665

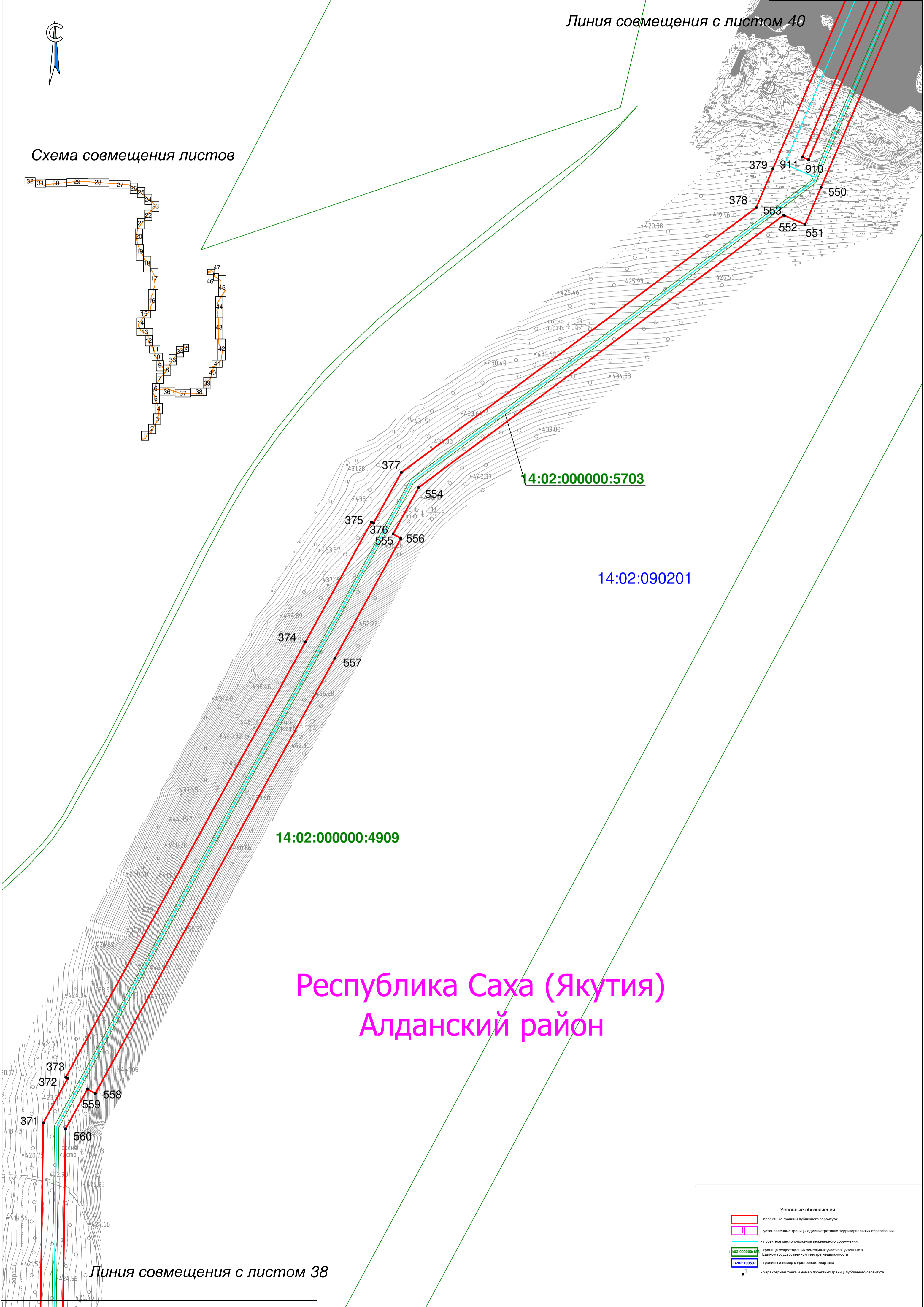
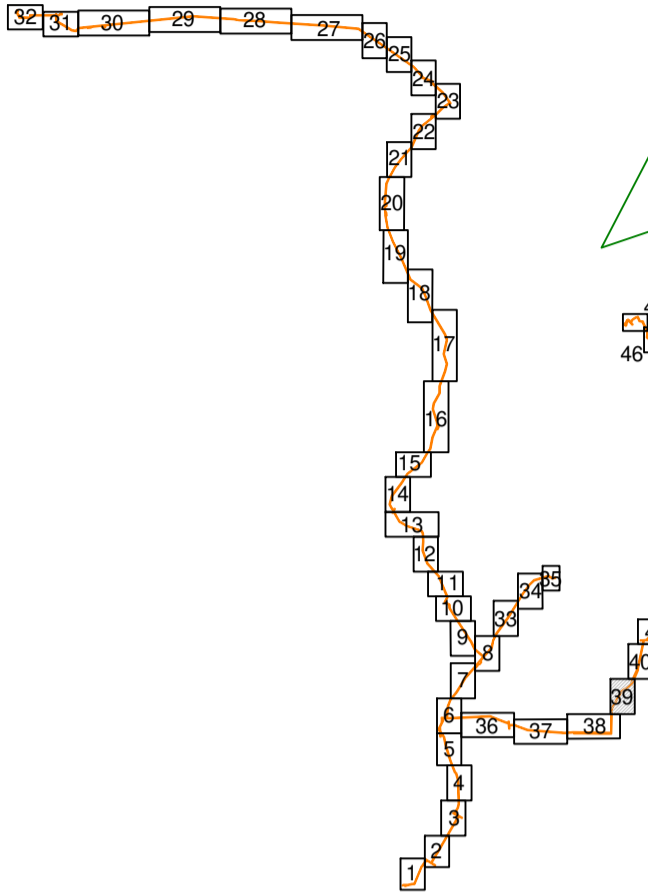
14:02:000000:5703

Линия совмещения с листом 39

- Условные обозначения
-  проектные границы публичного сервитута;
  -  установленные границы административно-территориальных образований;
  -  проектное местоположение инженерного сооружения;
  -  границы существующих земельных участков, учтенных в Едином государственном реестре недвижимости;
  -  границы и номер кадастрового квартала;
  -  характерная точка и номер проектных границ публичного сервитута.

Линия совмещения с листом 40

Схема совмещения листов



14:02:00000:5703

14:02:090201

14:02:00000:4909

Республика Саха (Якутия)  
Алданский район

Линия совмещения с листом 38

Условные обозначения	
	проектные границы публичного сервитута;
	проектное местоположение инженерного сооружения
	границы существующих земельных участков, учтенных в Едином государственном реестре недвижимости
	границы и номер кадастрового квартала
	характерная точка и номер проектных границ публичного сервитута




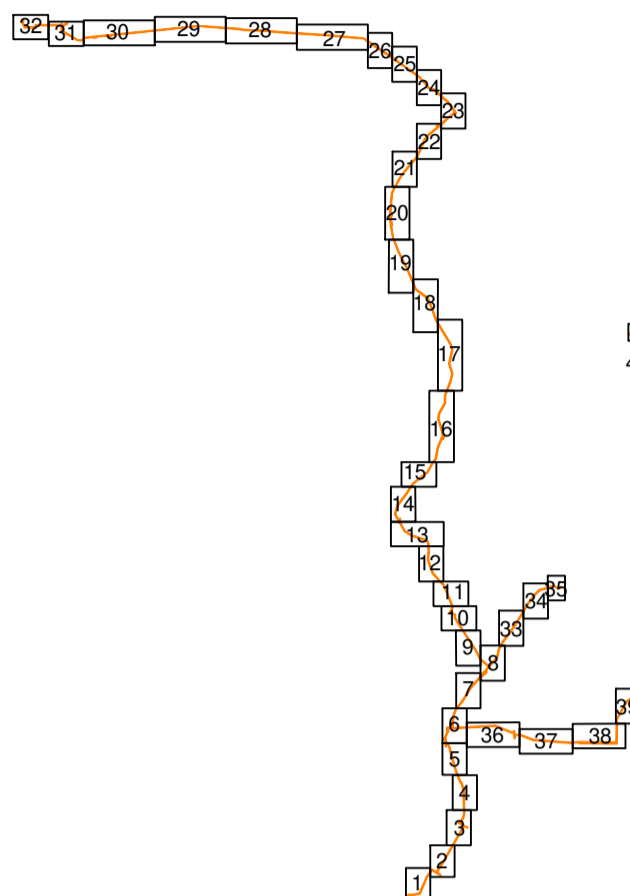


Схема совмещения листов



14:02:00000:4909

14:02:090201

Республика Саха (Якутия)  
Алданский район

14:02:00000:5703

Условные обозначения

- проектные границы публичного сервитута;
- установленные границы административно-территориальных образований;
- проектное местоположение инженерного сооружения;
- границы существующих земельных участков, учтенных в Едином государственном реестре недвижимости;
- границы и номер кадастрового квартала;
- характерная точка и номер проектных границ публичного сервитута



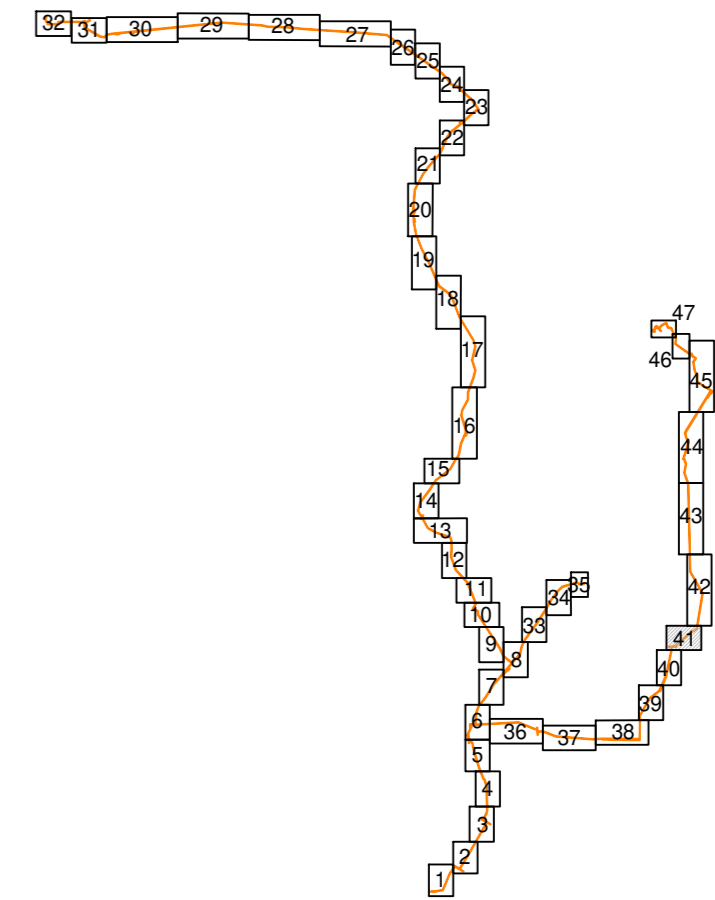
# Республика Саха (Якутия) Алданский район

14:02:100603

14:02:090201

14:02:000000:5703

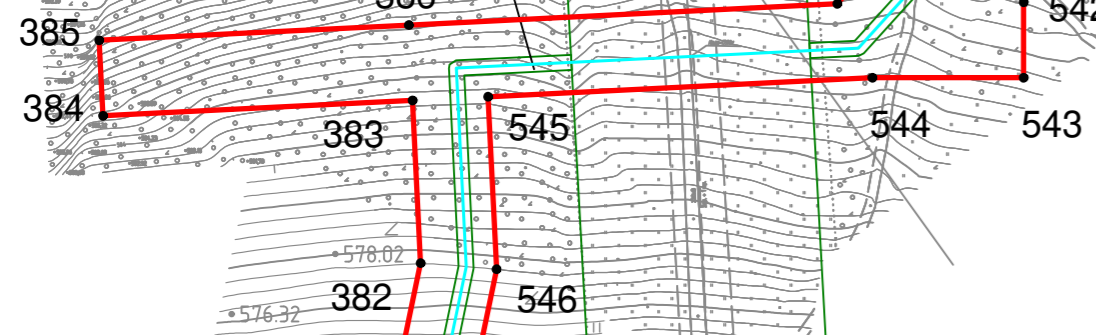
Схема совмещения листов



14:02:000000:4909

14:02:000000:5090

14:02:000000:5703



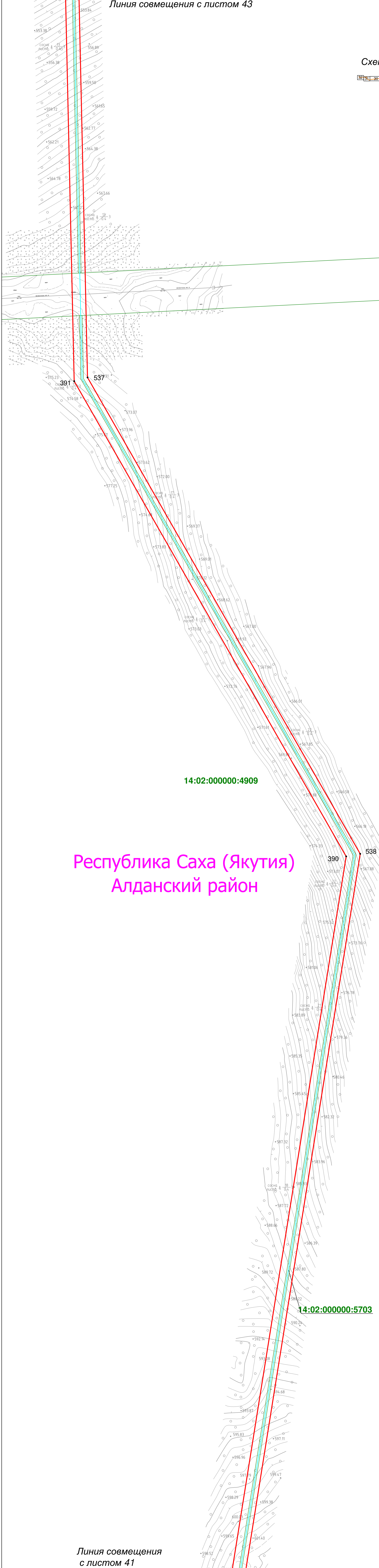
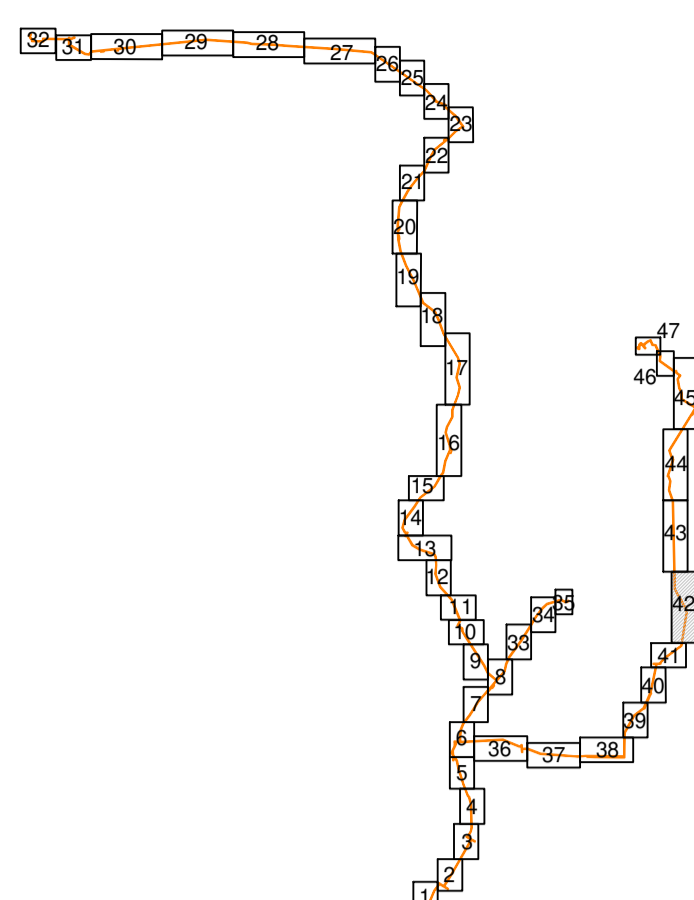
Линия совмещения  
с листом 40

Условные обозначения

- проектные границы публичного сервитута;
- установленные границы административно-территориальных образований;
- проектное местоположение инженерного сооружения;
- граница существующих земельных участков, учтенных в Едином государственном реестре недвижимости;
- границы и номер кадастрового квартала
- характерная точка и номер проектных границ публичного сервитута



Схема совмещения листов



14:02:100603

14:02:000000:4909

Республика Саха (Якутия)  
Алданский район

14:02:000000:5703

Условные обозначения

- проектная граница публичного сервитута
- установленные границы административно-территориальных образований
- проектное местоположение инженерного сооружения
- граница земельного участка, учтенная в Едином государственном реестре недвижимости
- границы и номер кадастрового квартала
- характерная точка и номер проектной границ публичного сервитута

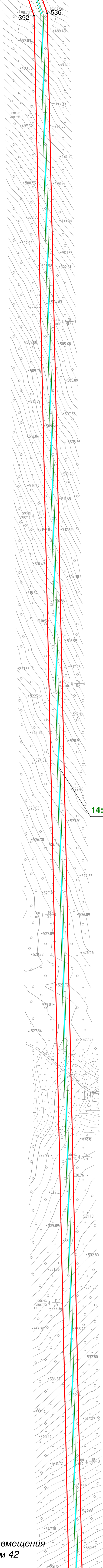
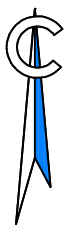
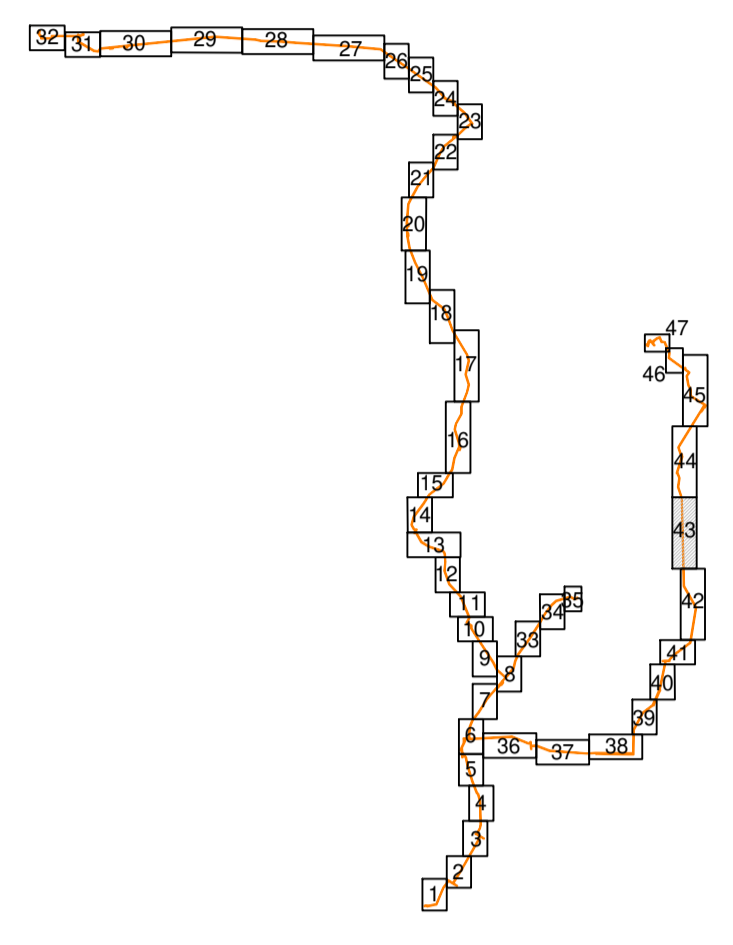


Схема совмещения листов



14:02:100603

# Республика Саха (Якутия) Алданский район

14:02:000000:5703

14:02:000000:4909

**Условные обозначения**

- проектная граница публичного сервитута;
- установленные границы административно-территориальных образований;
- проектное местоположение инженерного сооружения;
- граница земельного участка, выделенного государству в Едином государственном реестре недвижимости;
- границы и номер кадастрового квартала;
- характерная точка в номер проектных границ публичного сервитута.



14:02:100112

# п. Нижний Куранах

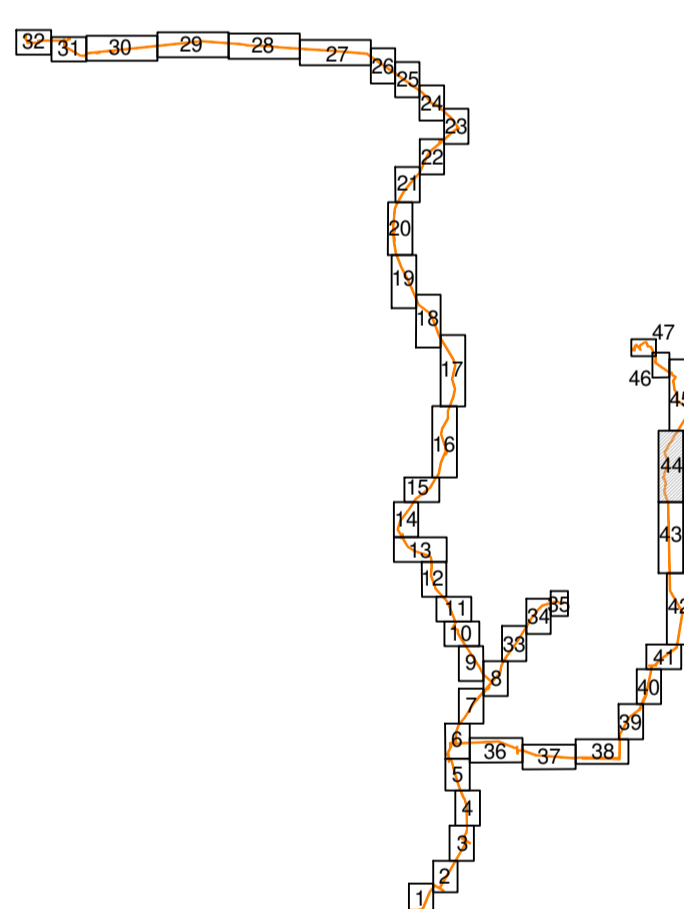
14:02:100503

14:02:000000:5083

14:02:000000:5703

14:02:000000:4909

Схема совмещения листов



# Республика Саха (Якутия) Алданский район

14:02:100603

**Условные обозначения**

- проектные границы публичного сервитута;
- условные границы административно-территориальных образований;
- проектное местоположение инженерного сооружения;
- границы смежных земельных участков, учтенных в Едином государственном реестре недвижимости;
- границы и номер кадастрового квартала;
- характерная точка и номер проектных границ публичного сервитута.


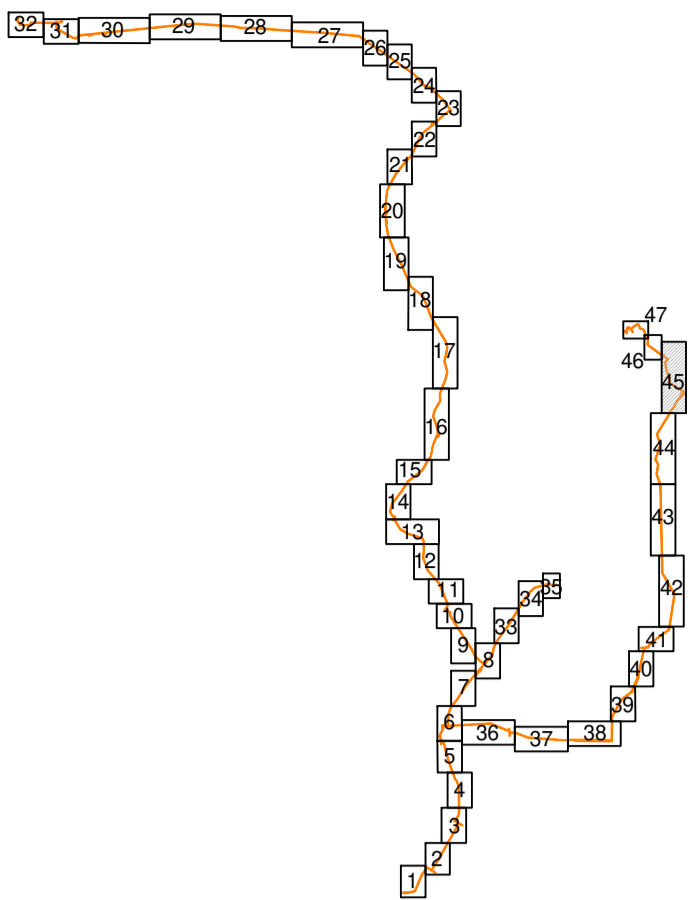


Схема совмещения листов



Линия совмещения с листом 46

Республика Саха (Якутия)  
Алданский район

14:02:100507

14:02:100106

п. Нижний  
Куранах

Республика Саха (Якутия)  
Алданский район

14:02:100112

Линия совмещения  
с листом 44

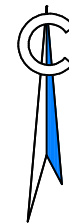
Условные обозначения

- проектные границы публичного сервитута
- установленные границы административно-территориальных образований
- проектное местоположение инженерного сооружения
- границы населенных пунктов, земельных участков и Единого государственного реестра недвижимости
- границы и номер кадастрового квартала
- характерная точка и номер проектных границ публичного сервитута

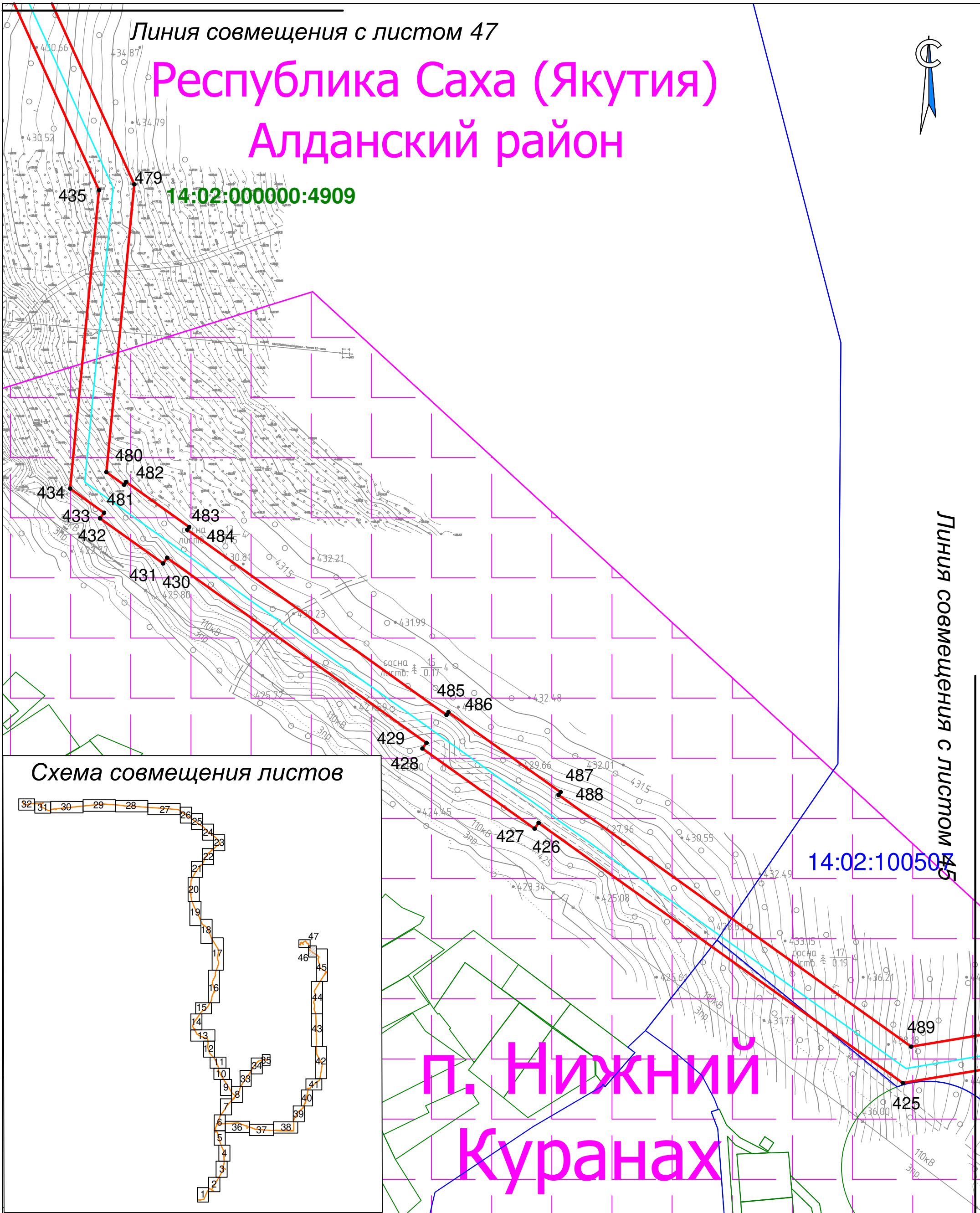
Линия совмещения с листом 47

# Республика Саха (Якутия)

## Алданский район



14:02:000000:4909

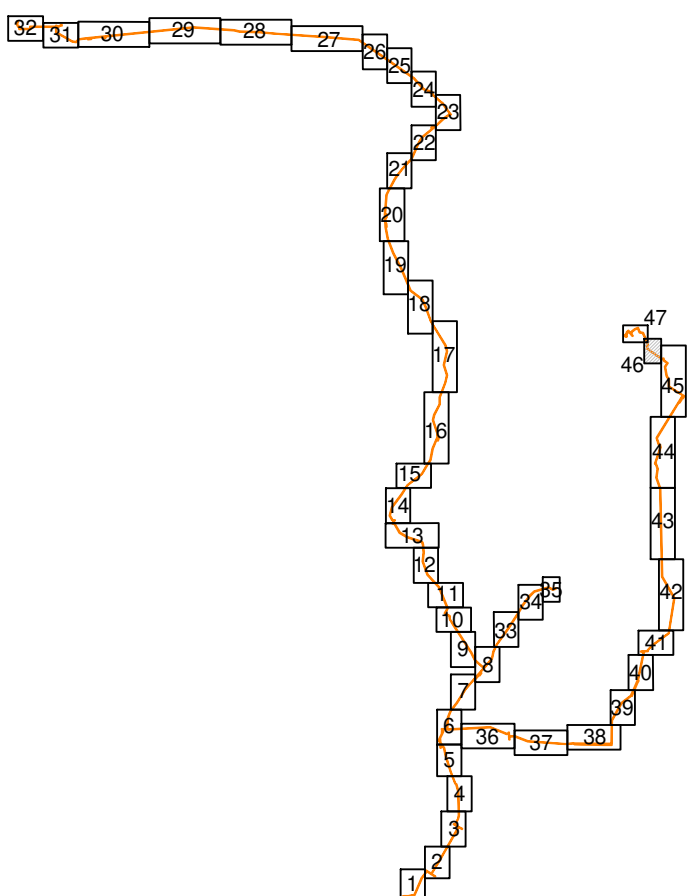


Линия совмещения с листом 47

14:02:100507

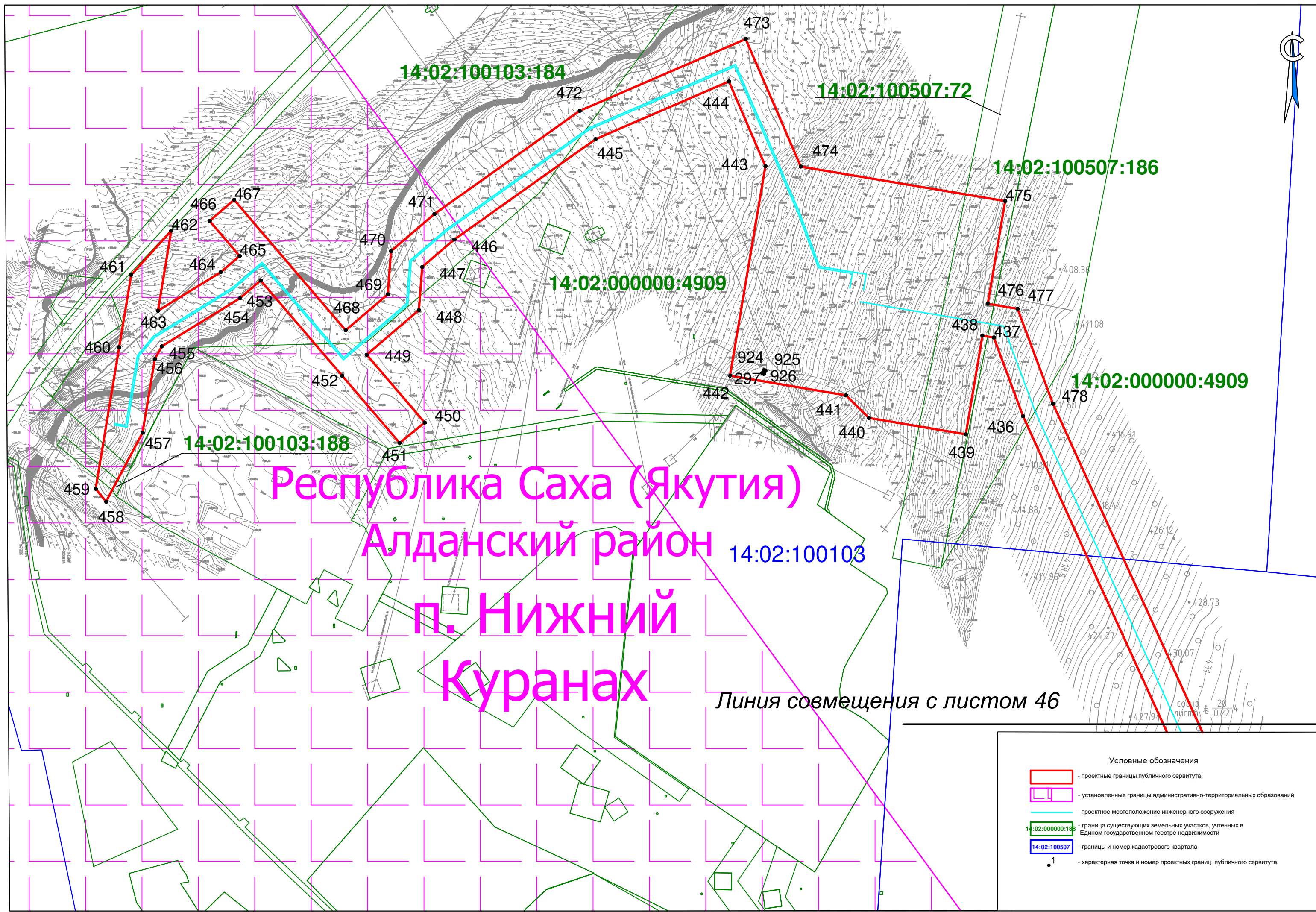
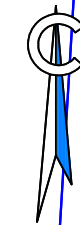
# п. Нижний Куранах

Схема совмещения листов



Условные обозначения

- проектные границы публичного сервитута;
- установленные границы административно-территориальных образований
- проектное местоположение инженерного сооружения
- граница существующих земельных участков, учтенных в Едином государственном геостре недвижимости
- границы и номер кадастрового квартала
- характерная точка и номер проектных границ публичного сервитута









Республика Саха (Якутия)  
Алданский район  
п. Нижний  
Куранах

14:02:100103

Линия совмещения с листом 46

Условные обозначения

-  - проектные границы публичного сервитута;
-  - установленные границы административно-территориальных образований
-  - проектное местоположение инженерного сооружения
-  14:02:000000:188 - граница существующих земельных участков, учтенных в Едином государственном реестре недвижимости
-  14:02:100507 - границы и номер кадастрового квартала
-  1 - характерная точка и номер проектных границ публичного сервитута